

**UCHWAŁA NR XXIV/153/2020
RADY GMINY ŁYSOMICIE**

z dnia 26 listopada 2020 r.

w sprawie wyznaczenia obszaru i granic aglomeracji Łysomice

Na podstawie art. 18 ust. 2 pkt 15 ustawy z dnia 8 marca 1990 r. o samorządzie gminnym (Dz. U. 2020 poz. 713 oraz 1378) oraz art. 87 ust.1 i 4 w zw. z art. 565 ust. 2 ustawy z dnia 20 lipca 2017 r. Prawo wodne (Dz.U. 2020 poz. 310, poz. 284, poz. 695, poz. 875, poz. 782 oraz 1378).

Rada Gminy Łysomice uchwala, co następuje:

§ 1. Wyznacza się obszar i granice aglomeracji Łysomice o równoważnej liczbie mieszkańców wynoszącej **9440 RLM** obejmującej miejscowości Łysomice (część), Papowo Toruńskie z wyłączeniem ul. Lipowej (część), Koniczynka (część), Lipniczki (część), Gostkowo (część), Turzno (część), Kamionki Małe (część), Ostaszewo (część), Wytrębowice (część), Kowróż (część), Świerczyny (część), Piwnice (część), Lulkowo (część), Papowo Toruńskie- Osieki (część), Zakrzewko (część), Kamionki Duże (część)

z dwoma końcowymi punktami zrzutu ścieków do aglomeracji Toruń, na terenie której zlokalizowana jest Centralna Oczyszczalnia Ścieków w Toruniu.

§ 2. Integralną częścią niniejszej uchwały jest opis wielkości i obszaru Aglomeracji zawierający podstawowe informacje dotyczące charakterystyki Aglomeracji stanowiący załącznik nr 1 do uchwały oraz mapa Aglomeracji określająca jej granice i położenie w stosunku do najważniejszych obiektów infrastruktury i obszarów chronionych, stanowiąca załącznik nr 2 do Uchwały.

§ 3. Niniejsza Uchwała była poprzedzona Uchwałą Nr XXXVII/624/17 Sejmiku Województwa Kujawsko-Pomorskiego z dnia 23 października 2017 r. w sprawie wyznaczenia aglomeracji Łysomice (Dz. Urz. Woj. Kuj.-Pom. 2017.4042, która traci moc z dniem wejścia w życie niniejszej uchwały zgodnie z art. 565 ust. 2 ustawy z dnia 20 lipca 2017 r. Prawo wodne (Dz. U. z 2020 r., poz. 310 z późn. zm.).

§ 4. Wykonanie uchwały powierza się Wójtowi Gminy Łysomice.

§ 5. Uchwała wchodzi w życie po upływie 14 dni od dnia ogłoszenia w Dzienniku Urzędowym Województwa Kujawsko-Pomorskiego.

Przewodniczący Rady Gminy

Robert Kożuchowski

1. Część opisowa uchwały.

Wymagane informacje części opisowej, przedstawiono zachowując ich kolejność i tytułu zgodnie z Rozporządzeniem.

a. Informacja o długości i rodzaju istniejącej sieci kanalizacyjnej lub planowanej do budowy sieci kanalizacyjnej, liczbie stałych mieszkańców aglomeracji, liczby osób czasowo przebywających w aglomeracji oraz przemyśle obsługiwanych przez sieć kanalizacyjną lub planowaną do budowy sieci kanalizacyjną oraz oczyszczalnię ścieków, a także wskaźnik koncentracji;

Stali mieszkańcy aglomeracji [RLM]	Osoby czasowo przebywające w aglomeracji [RLM]	Przemysł w aglomeracji [RLM]	RLM aglomeracji
8440	500	500	9440
<p>Opis: Na terenie aglomeracji Łysomice zameldowanych jest 8440 mieszkańców oraz zaewidencjonowano 500 miejsc noclegowych. RLM przemysłu obsługiwany przez sieć kanalizacyjną w aglomeracji wynosi 500 RLM. Na terenie nowo tworzonej aglomeracji występują oczyszczalnie ścieków w indywidualnych systemach lub innych rozwiązaniach (w ilości 16 szt. obsługujące 64 mieszkańców RLM) zapewniających taki sam poziom ochrony środowiska jak w przypadku systemu kanalizacji zbiorczej. Aglomeracja obsługiwana jest przez oczyszczalnię ścieków w Toruniu.</p>			

Kanalizacja istniejąca	Długość [km]
sanitarna grawitacyjna	28,1
sanitarna tłoczna	62,2
ogólnospławna grawitacyjna	0
ogólnospławna tłoczna	0
SUMA	90,3
<p>Opis: Na obszarze Aglomeracji Łysomice istnieje 90,3 km sieci kanalizacyjnej (w tym 28,1 km sieci kanalizacji sanitarnej grawitacyjnej i 62,2 km sieci kanalizacji sanitarnej tłocznej). Na przyjętym obszarze aglomeracji stopień skanalizowania wynosi 99%.</p>	
<p>Opis: Na terenie aglomeracji nie planuje się budowy sieci kanalizacyjnej.</p>	

b) istniejące i planowane do budowy oczyszczalnie ścieków, a w przypadku aglomeracji zakończonych końcowym punktem zrzutu ścieków komunalnych – informacja, do której aglomeracji ścieki te będą odprowadzane wraz z określeniem obciążenia oczyszczalni ścieków;

<p>Agglomeracja Łysomice zakończona jest dwoma końcowymi punktami zrzutu ścieków.</p> <p>Sieć kanalizacyjna zakończona jest dwoma końcowymi punktami zrzutu ścieków do aglomeracji Toruń, której sieć kanalizacyjna zakończona jest mechaniczno-biologiczną oczyszczalnią ścieków zlokalizowaną w Toruniu. Oczyszczalnia spełnia standardy odprowadzanych ścieków dla aglomeracji $\geq 100\ 000$ RLM, co umożliwia przepompowywanie całości ładunku ścieków powstających na terenie aglomeracji Łysomice. Pozwolenie wodnoprawne na odprowadzanie ścieków z oczyszczalni do środowiska (data, znak, oznaczenie organu, termin ważności decyzji):</p> <ul style="list-style-type: none"> - decyzja z dnia: 14.01.2015r. - znak: ŚG-IV.7322.60.2014r. - organ wydający: Marszałek Województwa Kujawsko – Pomorskiego; - ważna do: 30.12.2024r. <p>Przepustowość oczyszczalni (wg decyzji pozwolenia wodno-prawnego):</p> <p style="text-align: center;">- średnia [m³/d]: 60 000 m³/dob</p>
--

- maksymalna godzinowa [m^3/h]: 9 000 $m^3/godz$
- maksymalna roczna [m^3/rok]: 32 850 000 m^3/rok

Projektowa wydajność oczyszczalni ścieków [RLM]: 447 000

Ścieki dopływające siecią kanalizacyjną (w tym ścieki spoza Aglomeracji) i oczyszczane w oczyszczalni ścieków – średniodobowe obciążenie hydrauliczne oczyszczalni [m^3/d]: 41 507 m^3/dob . Obciążenie oczyszczalni ścieków wyrażone w RLM wynosi 183 270 RLM (wartość uśredniona przy sprzyjających warunkach atmosferycznych).

Zakład Usług Komunalnych w Łysomicach Sp. z o.o. na podstawie zawartej umowy o odprowadzanie ścieków, kieruje ścieki powstające na terenie Aglomeracji Łysomice do sieci aglomeracji Toruńskiej.

Pierwszym końcowym punktem zrzutu ścieków ze wschodniej części aglomeracji Łysomice jest kolektor główny aglomeracji Toruń znajdujący się przy ul. Wałdowskiej 87 w Toruniu.

Drugi punkt do którego dopływają ścieki z zachodniej części aglomeracji znajduje się w miejscowości Lulkowo gdzie przebiega kolektor odprowadzający ścieki z miasta Chełmży i Pomorskiej Specjalnej strefy Ekonomicznej do aglomeracji Toruń.

c) system gospodarki ściekowej:

średnia dobową ilość ścieków komunalnych powstających na terenie aglomeracji oraz skład jakościowy tych ścieków; przepustowość istniejącej oczyszczalni ścieków w m^3/d ; ilość i skład jakościowy ścieków przemysłowych odprowadzanych przez zakłady do systemu kanalizacji zbiorczej; nazwy zakładów, których podłączenie do systemu kanalizacji zbiorczej jest planowane; uzasadnienie określonej RLM aglomeracji; ilość ścieków powstających na terenie aglomeracji nieobjętych systemem kanalizacji zbiorczej, gdzie zastosowano systemy indywidualne albo planuje się zastosowanie systemów indywidualnych lub innych rozwiązań zapewniających taki sam poziom ochrony środowiska jak w przypadku systemów kanalizacji zbiorczej;

System gospodarki ściekowej			
Ilość ścieków dopływająca do oczyszczalni siecią kanalizacyjną z terenu aglomeracji [dm^3/rok]	26620		
Ilość ścieków dowożonych do oczyszczalni ze zbiorników bezodpływowych z terenu aglomeracji [dm^3/rok]	0		
Ilość ścieków wytworzonych przez mieszkańców aglomeracji korzystających z przydomowych oczyszczalni ścieków [dm^3/rok]	170		
Łączna ilość ścieków powstających na terenie aglomeracji nieobjętych systemem kanalizacji zbiorczej, gdzie zastosowano systemy indywidualne albo planuje się zastosowanie systemów indywidualnych lub innych rozwiązań zapewniających taki sam poziom ochrony środowiska jak w przypadku systemów kanalizacji zbiorczej [dm^3/rok]	170		
Łączna ilość ścieków komunalnych powstających na terenie aglomeracji [dm^3/rok]	26790		
Średnia dobową ilość ścieków komunalnych powstających na terenie aglomeracji [m^3/d]	832		
Skład jakościowy ścieków komunalnych powstających na terenie aglomeracji	Wskaźnik	Ścieki surowe	Ścieki oczyszczone
	BZT ₅ [mgO_2/dm^3]	601,6	3,85
	ChZTCr [mgO_2/dm^3]	1439,16	43,99
	Zawiesina ogólna [mg/dm^3]	931,66	4,94
	Azot ogólny	106,78	9,31
	Fosfor ogólny	21,70	0,57

Przemysł istniejący		
Ilość ścieków przemysłowych odprowadzanych do zbiorczej sieci kanalizacyjnej na terenie aglomeracji [m ³ /d]	81,34	
Skład jakościowy ścieków przemysłowych odprowadzanych do zbiorczej sieci kanalizacyjnej na terenie aglomeracji	Brak informacji o składzie jakościowym ścieków przemysłowych odprowadzanych do zbiorczej sieci kanalizacyjnej z terenu aglomeracji. Badania okresowe przeprowadzane są przez Toruńskie wodociągi.	
Najważniejsze podmioty gospodarcze na terenie aglomeracji ze wskazaniem rodzaju produkcji	Podmiot gospodarczy	Rodzaj produkcji/usług
	Salon motoryzacyjny Mazda Bednarscy	Myjnia samochodowa / serwis
Przemysł planowany: Nie planuje się podłączenia zakładów przemysłowych.		

Uzasadnienie określonej RLM aglomeracji

Wyszczególnienie	RLM/szt.
RLM stałych mieszkańców aglomeracji	8440
RLM osób czasowo przebywających w aglomeracji	500
RLM przemysłu	500
W tym:	
Liczba stałych mieszkańców korzystających z sieci kanalizacyjnej	8376
Liczba stałych mieszkańców korzystających ze zbiorników bezodpływowych	0
Liczba stałych mieszkańców korzystających z przydomowych oczyszczalni ścieków	64
Liczba osób czasowo przebywających w aglomeracji korzystających z sieci kanalizacyjnej	500
RLM przemysłu korzystającego z sieci kanalizacyjnej	500
Liczba zainstalowanych zbiorników bezodpływowych [szt.]	0
Liczba przydomowych oczyszczalni ścieków [szt.]	16
Opis:	
<ul style="list-style-type: none"> Na terenie nowo tworzonej aglomeracji występują oczyszczalnie ścieków w indywidualnych systemach lub innych rozwiązaniach zapewniających taki sam poziom ochrony środowiska jak w przypadku systemu kanalizacji zbiorczej. 	

d) strefy ochronne ujęć wody, zawierające oznaczenie aktów prawa miejscowego lub decyzji ustanawiających te strefy oraz zakazy, nakazy i ograniczenia obowiązujące na tych terenach

Strefa ochronna ujęcia wody	Oznaczenie aktów prawa miejscowego lub decyzji ustanawiających strefę ochronną ujęcia wody oraz zakazy, nakazy i ograniczenia obowiązujące na tym terenie
Strefa ujęcia wody w Gostkowie	W obszarze aglomeracji Łysomice zlokalizowane jest ujęcie wody w miejscowości Gostkowo zaopatrujące mieszkańców w wodę pitną. Posiada ono aktualne pozwolenie wodnoprawne (GD.ZUZ.5.421.447.2019.MT z dnia 17 kwietnia 2020 r.) ważne przez okres 30 lat. Teren ujęcia wody w Gostkowie nie posiada prawnie ustanowionej strefy ochronnej.

e) obszary ochronne zbiorników wód śródładowych zawierające oznaczenie aktów prawa miejscowego ustanawiających te obszary oraz zakazy, nakazy i ograniczenia obowiązujące na tych obszarach

Na terenie aglomeracji nie występują obszary ochronne zbiorników wód śródładowych ustanowione w drodze aktu prawa miejscowego.

- f) **formy ochrony przyrody**, o których mowa w art. 6 ustawy z dnia 16 kwietnia 2004 r. o ochronie przyrody, zawierające nazwę formy ochrony przyrody oraz tytuł i miejsce ogłoszenia aktu prawnego tworzącego, ustanawiającego albo wyznaczającego formę ochrony przyrody oraz informacje o obszarach mających znaczenie dla Wspólnoty znajdujących się na liście, o której mowa w art. 27 ust. 1 tej ustawy

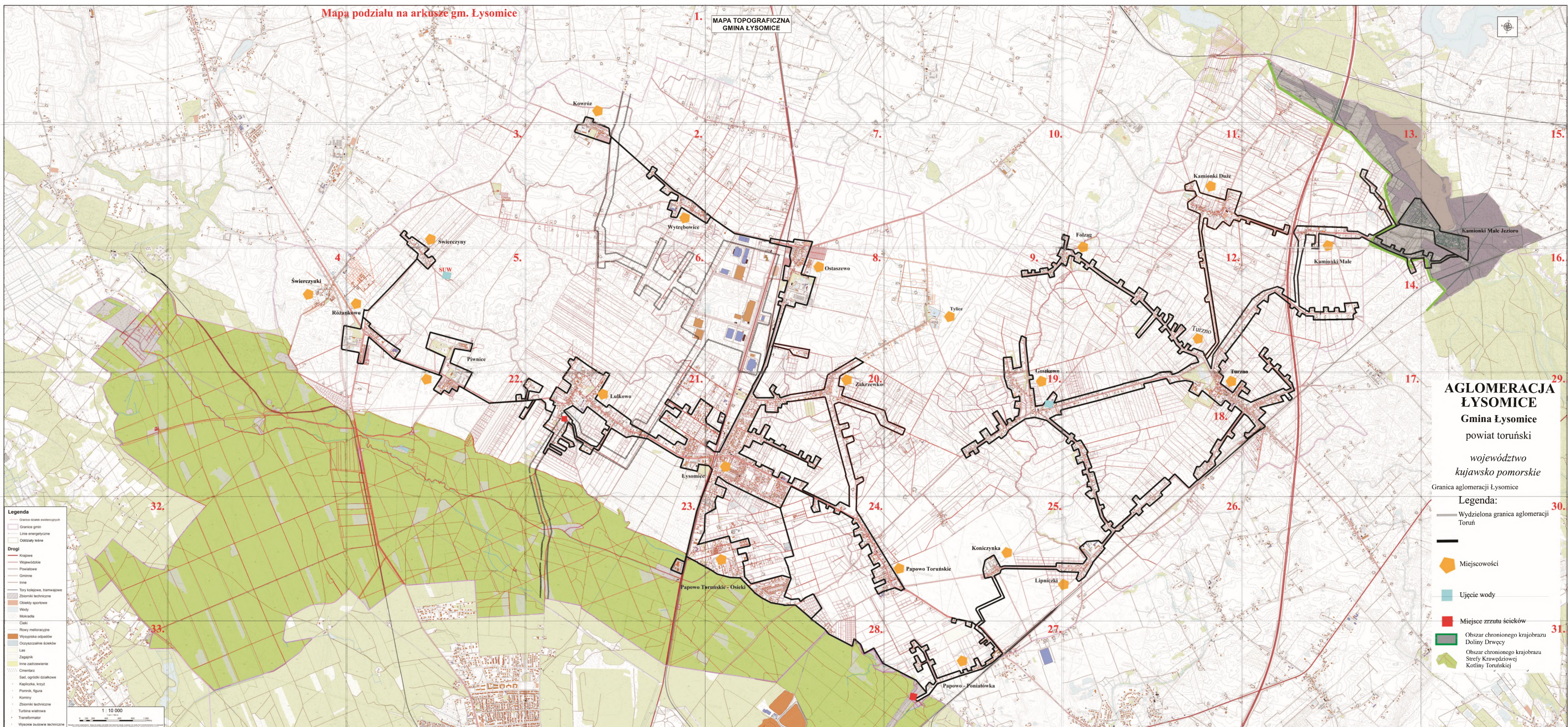
Forma ochrony przyrody	Tytuł i miejsce ogłoszenia aktu prawnego tworzącego, ustanawiającego albo wyznaczającego formę ochrony przyrody oraz informacje o obszarach mających znaczenie dla Wspólnoty znajdujących się na liście, o której mowa w art. 27 ust. 1 tej ustawy
Obszar Chronionego Krajobrazu Doliny Drwęcy	Aktualnie obowiązująca uchwała nr XXXVIII/656/17 Sejmiku Województwa Kujawsko-Pomorskiego z dnia 27 listopada 2017 r. w sprawie Obszaru Chronionego Krajobrazu Doliny Drwęcy (Dz. Urz. Kuj-Pom. Poz. 4982).
Obszar Chronionego Krajobrazu Strefy Krawędziowej Kotliny Toruńskiej	Aktualnie obowiązująca uchwała Nr XII/267/19 Sejmiku Województwa Kujawsko-Pomorskiego z dnia 16 grudnia 2019 r. w sprawie Obszaru Chronionego Krajobrazu Strefy Krawędziowej Kotliny Toruńskiej (Dz. Urz. Woj. Kuj.-Pom. Poz. 7316).

Wykaz dokumentów stanowiących podstawę do wyznaczania obszaru i granic aglomeracji zgodnie z § 3 ust. 1 ww. rozporządzenia Ministra Gospodarki Morskiej i Żeglugi Śródlądowej z dnia 27 lipca 2018 r. w sprawie sposobu wyznaczenia obszarów i granic aglomeracji (Dz. U. z 2018 poz. 1586)

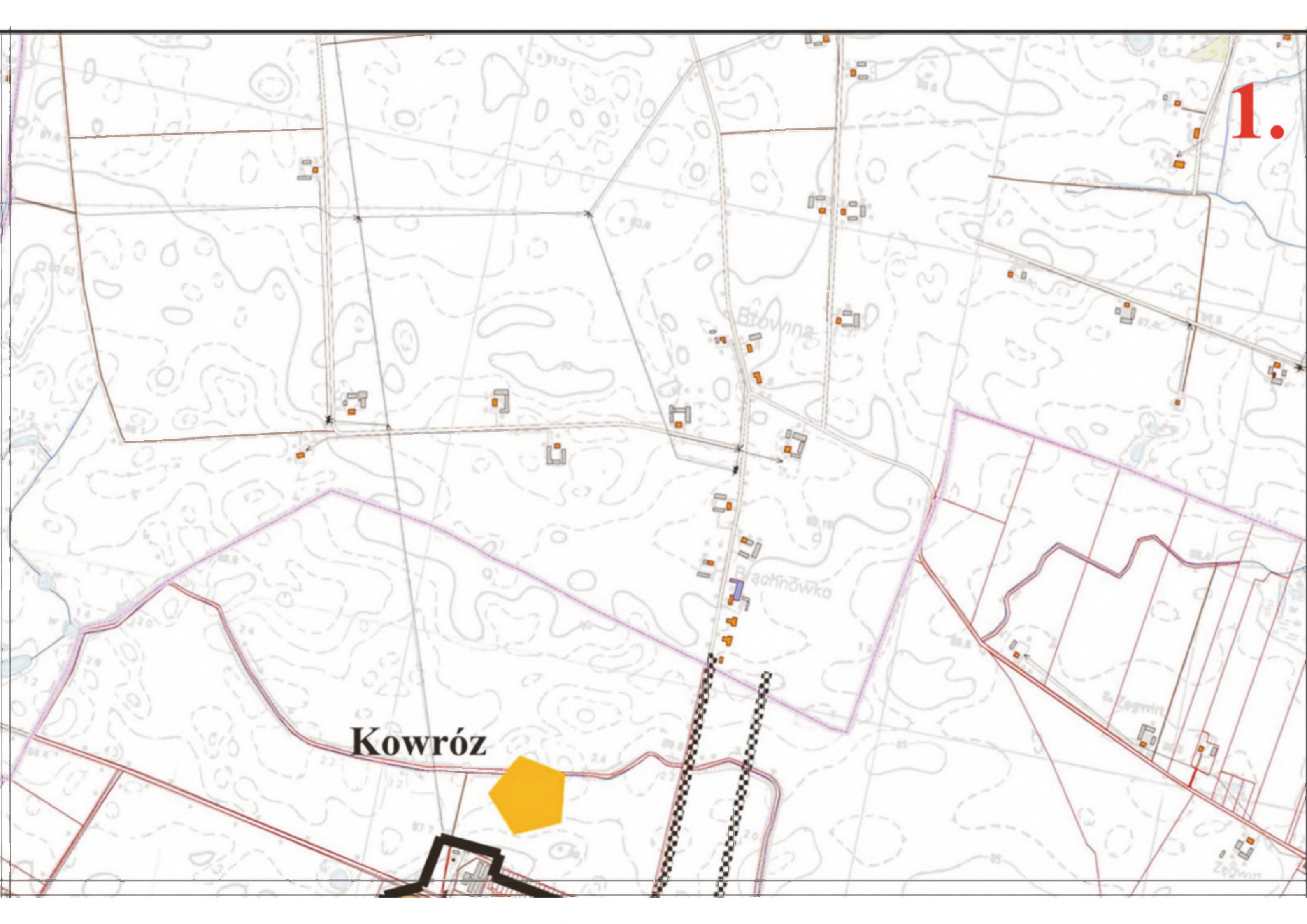
Wyszczególnienie	NIE	TAK
Studium uwarunkowań i kierunków zagospodarowania przestrzennego gminy -Uchwały Nr XVIII/112/2012 Rady Gminy Łysomice z dnia 26 kwietnia 2012 r.		X
<p>Miejscowe plany zagospodarowania przestrzennego</p> <p>1. Uchwała Rady Gminy Łysomice nr XLIV/208/06 z dnia 14-06-2006 w sprawie miejscowego planu zagospodarowania przestrzennego Gminy Łysomice w jednostce strukturalnej Kamionki Małe</p> <p>2. Uchwała Rady Gminy Łysomice Nr XLVIII/217/06 z dnia 29-09-2006 w sprawie zmiany załącznika 3 do uchwały nr XLIV/208/06 w sprawie miejscowego planu zagospodarowania przestrzennego Gminy Łysomice w jednostce strukturalnej Kamionki Małe</p> <p>3. Uchwała Rady Gminy Łysomice Nr XV/105/00 z dnia 26-06-2000 r. w sprawie zmiany miejscowego planu ogólnego zagospodarowania przestrzennego Gminy Łysomice obejmującego tereny położone w miejscowości Lipniczki</p> <p>4. Uchwała Rady Gminy Łysomice Nr XXX/200/97 z dnia 28-11-1997 w sprawie zmiany miejscowego planu ogólnego zagospodarowania przestrzennego Gminy Łysomice na obszarze wsi Łysomice oraz zmiany miejscowego planu szczegółowego zagospodarowania przestrzennego wsi Łysomice</p> <p>5. Uchwała Rady Gminy Łysomice Nr XXXVI/234/98 z dnia 16-06-1998r w sprawie zmiany miejscowego planu ogólnego zagospodarowania przestrzennego gminy Łysomice, na obszarze wsi Łysomice oraz zmiany miejscowego planu szczegółowego zagospodarowania przestrzennego wsi Łysomice</p> <p>6. Uchwała Rady Gminy Łysomice Nr XXI/106/08 z dnia 25-06-2008 w sprawie miejscowego planu zagospodarowania przestrzennego Gminy Łysomice w jednostce strukturalnej (w części wsi) Papowo Toruńskie</p> <p>7. Uchwała Rady Gminy Łysomice Nr XLVIII/218/06 z dnia 29-09-2006 w sprawie miejscowego planu zagospodarowania przestrzennego Gminy Łysomice w jednostce strukturalnej Papowo Toruńskie</p> <p>8. Uchwała Rady Gminy Łysomice Nr XXVIII/164/01 z dnia 30-03-2001 w sprawie zmiany miejscowego planu zagospodarowania</p>		X

przestrzennego Gminy Łysomice w części obejmującej działki nr 77;71;76/2 i części działki 70/2 w miejscowości Turzno pod lokalizację obiektów przeznaczonych na cele oświatowe 9. UCHWAŁA Nr V/38/2015 RADY GMINY ŁYSOMICE z dnia 12 lutego 2015 r. w sprawie miejscowego planu zagospodarowania przestrzennego gminy Łysomice w miejscowości Łysomice		
Ramowe studium uwarunkowań i kierunków zagospodarowania przestrzennego związku metropolitalnego -	X	
Decyzje o warunkach zabudowy i zagospodarowania terenu -	X	
Decyzje o ustaleniu lokalizacji inwestycji celu publicznego -	X	
Pozwolenia na budowę w zakresie gospodarki wodnej -	X	
Zgłoszenia budowy, budowli oraz obiektów liniowych w zakresie gospodarki wodnej -	X	
Wieloletnie plany rozwoju i modernizacji urządzeń wodociągowych i urządzeń kanalizacyjnych, o których mowa w art. 21ust. 1 ustawy z dnia 7 czerwca 2001 r. o zbiorowym zaopatrzeniu w wodę i zbiorowym odprowadzaniu ścieków; -	X	
Pogramy funkcjonalno-użytkowe, o których mowa w art. 31 ust. 2 ustawy z dnia 29 stycznia 2004 r. – Prawo zamówień publicznych (t.j. Dz. U. z 2020 r. poz. 288 z późn. zm.) -	X	

Załącznik nr 2
do uchwały Nr XXIV/153/2020
Rady Gminy Łysomice
z dnia 26 listopada 2020 r.



1.

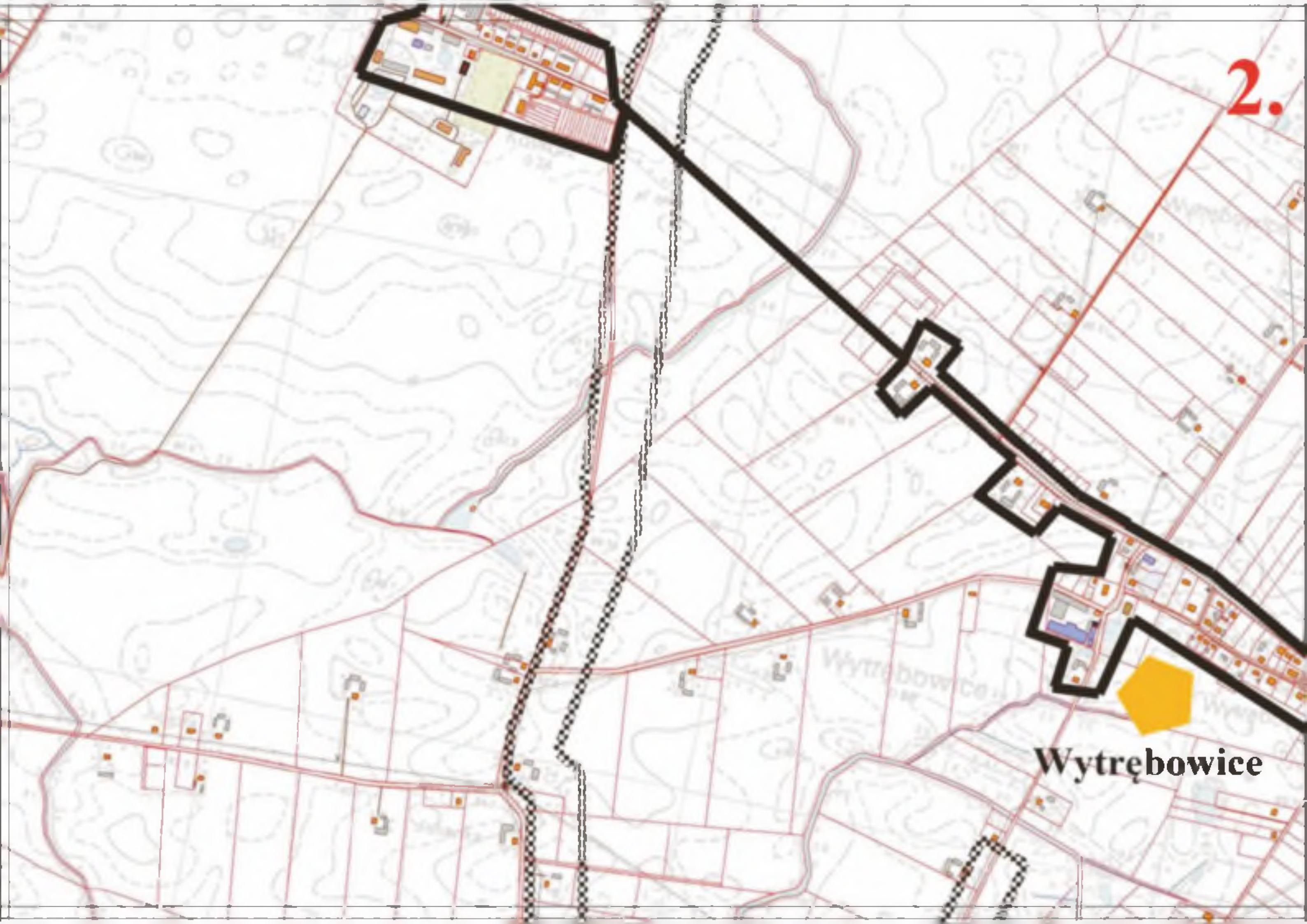


Kowróż

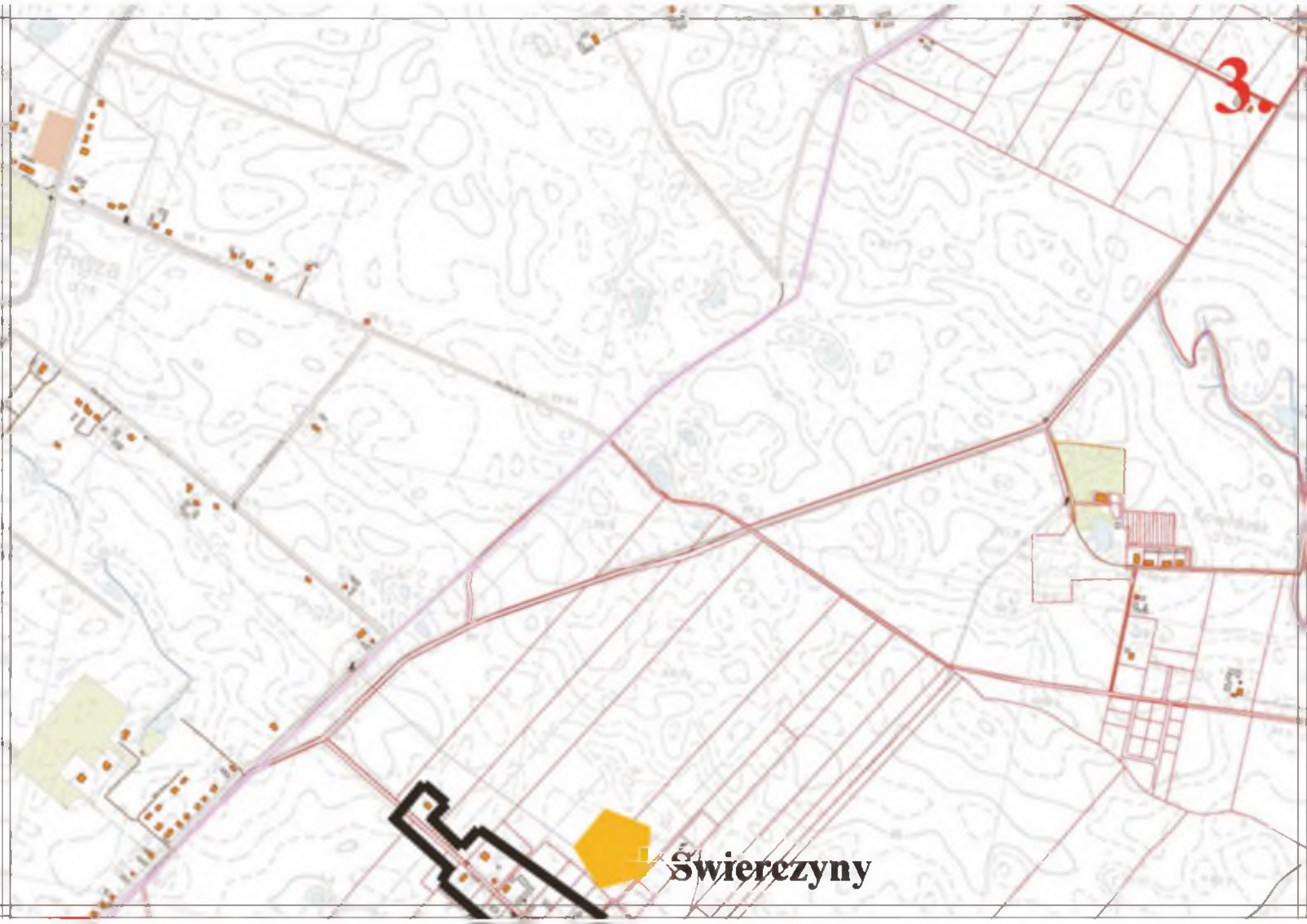
Błotwina

Łachnowko

2.



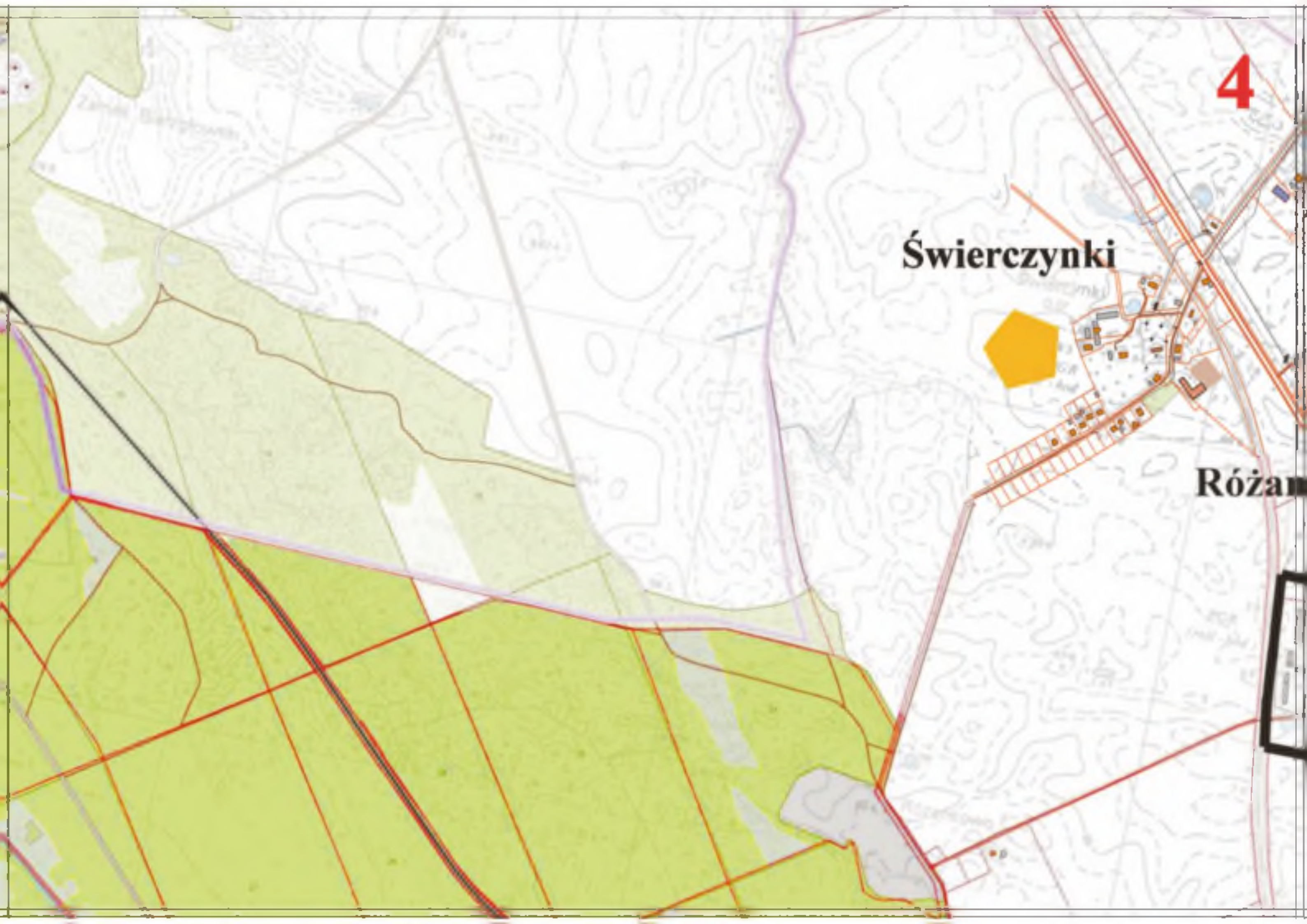
Wytřebowice



3.



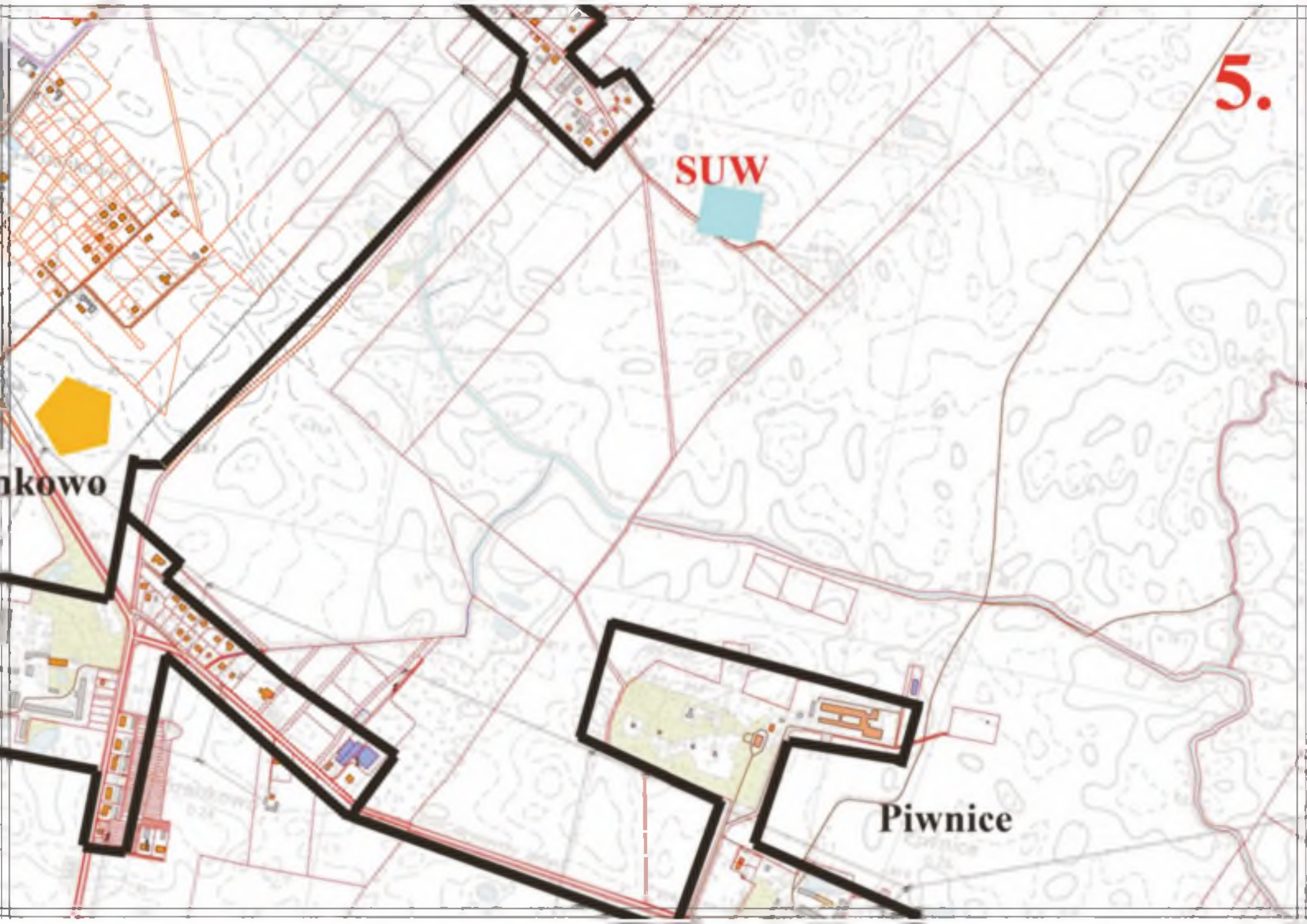
Swierczyny



4

Świerczynki

Różan



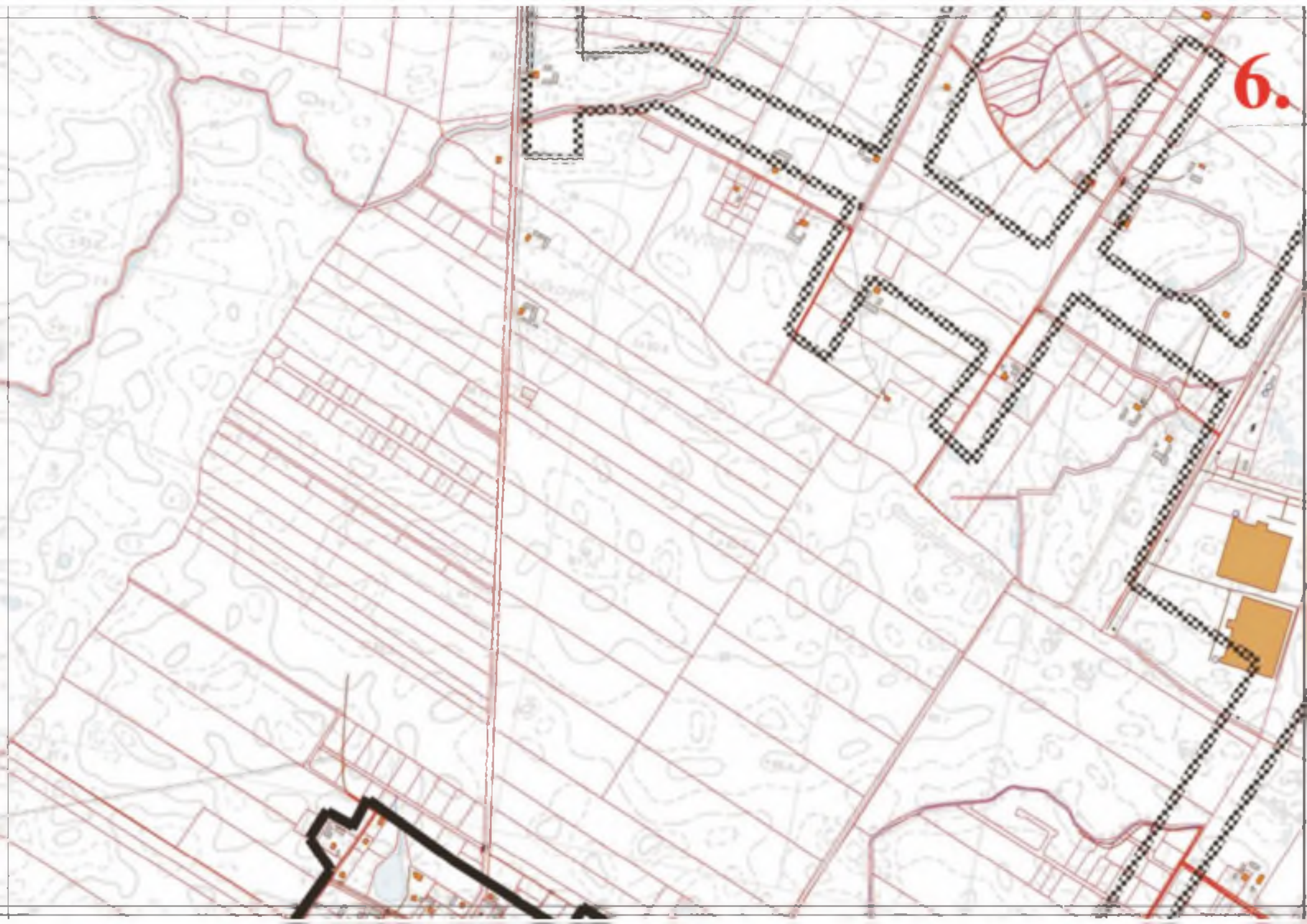
5.

SUW

nkowo

Piwnice

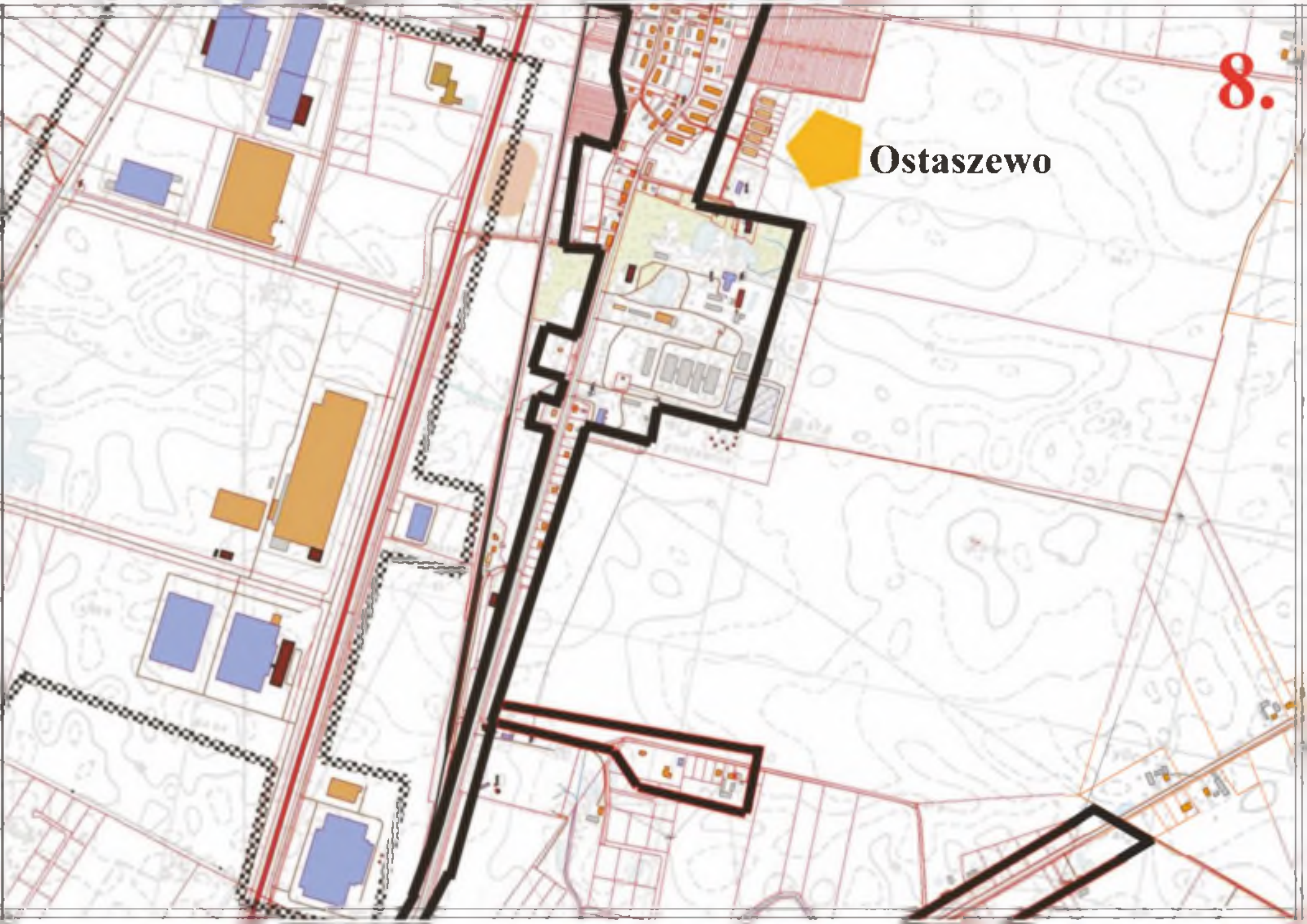
6.

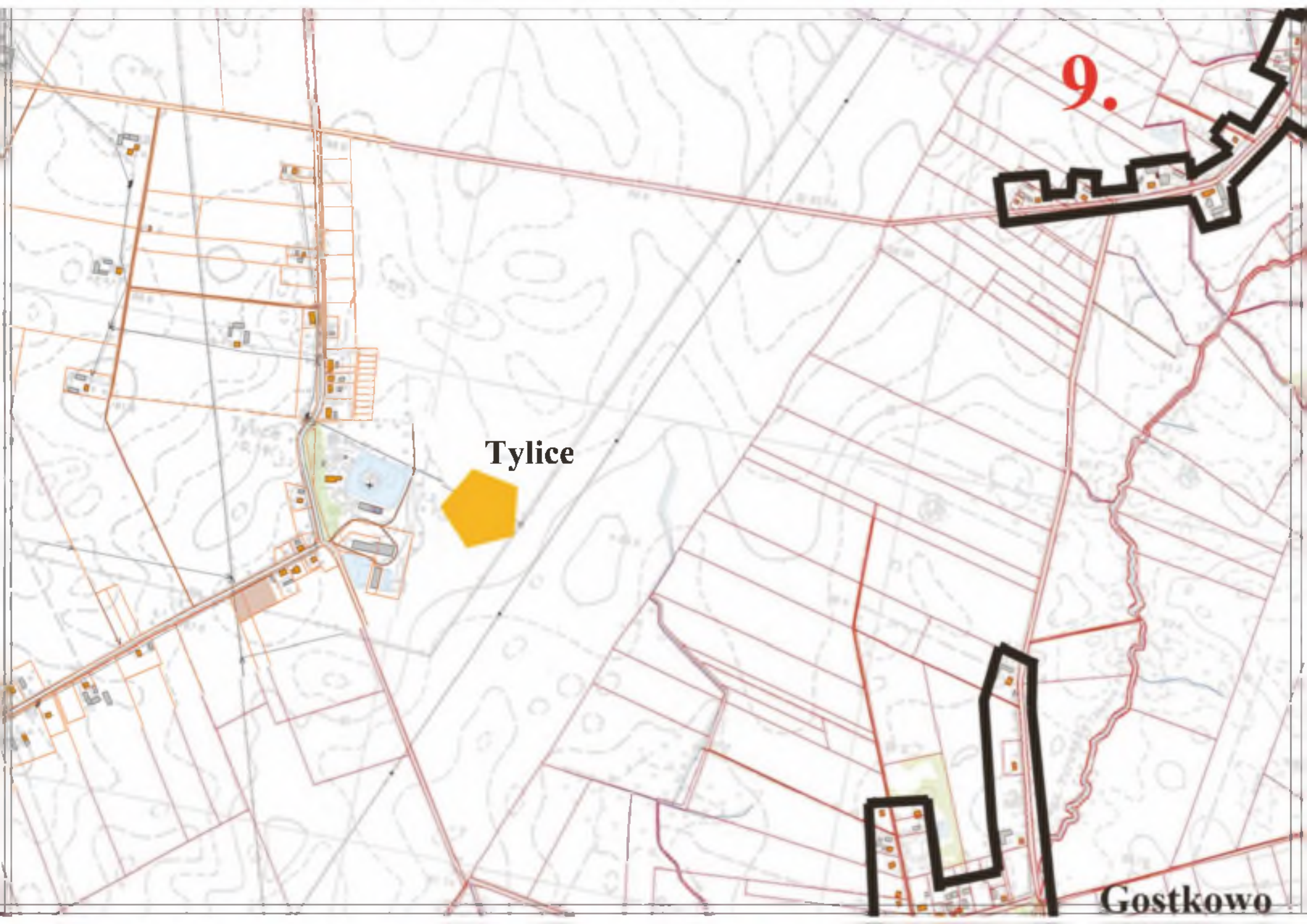




8.

Ostaszewo





9.

Tylice

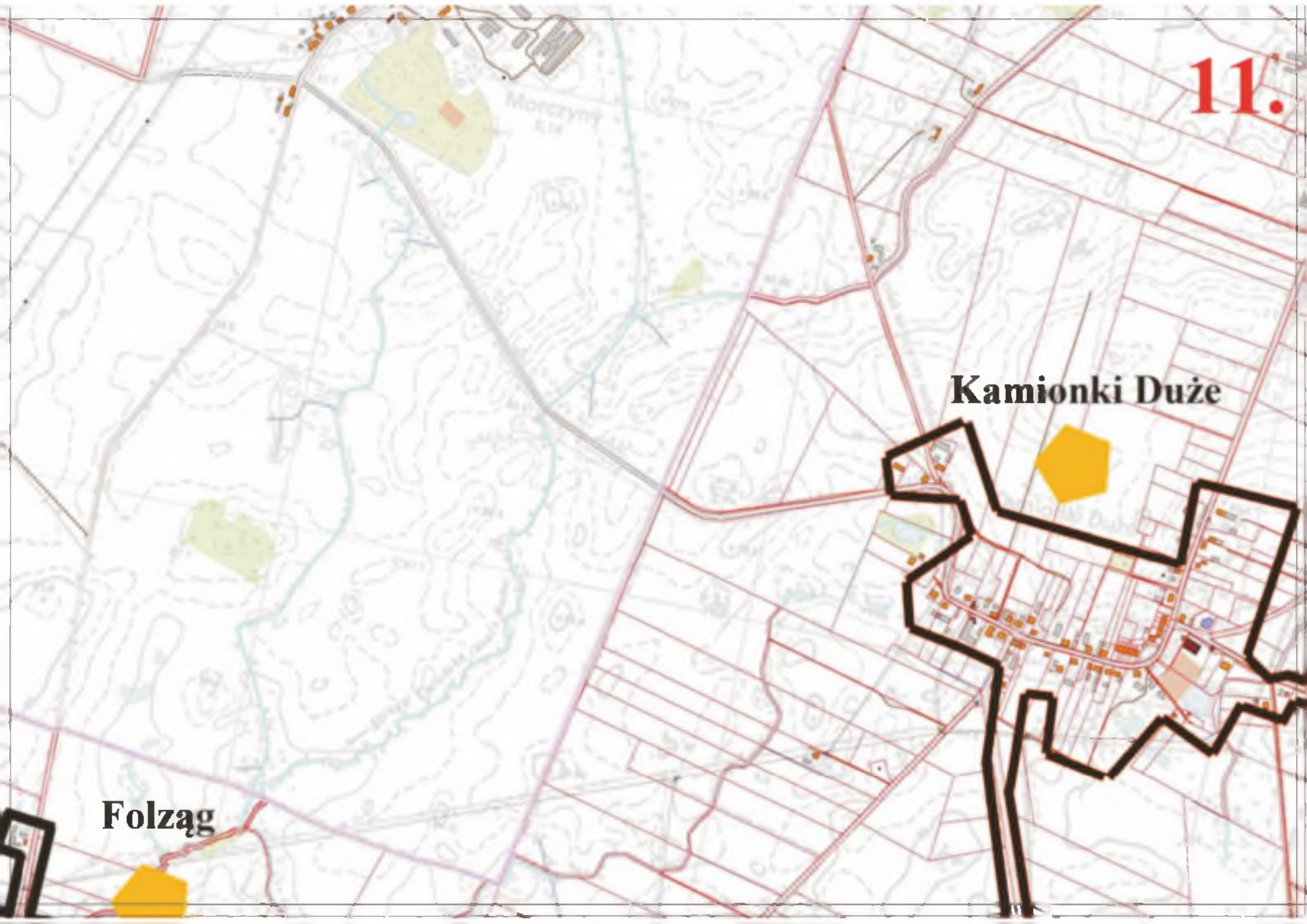
Gostkowo



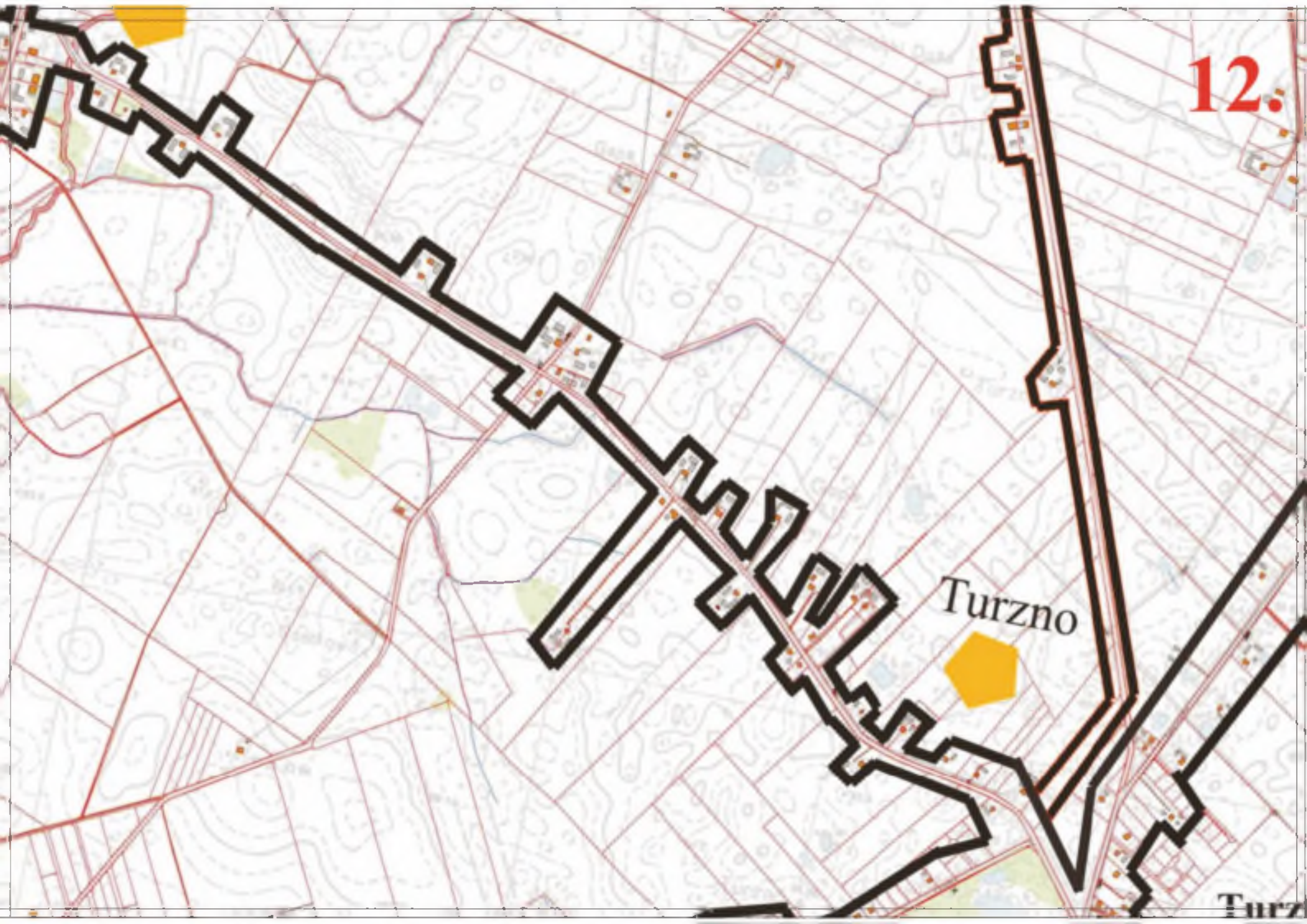
11.

Kamionki Duże

Folząg



12.



Turzno

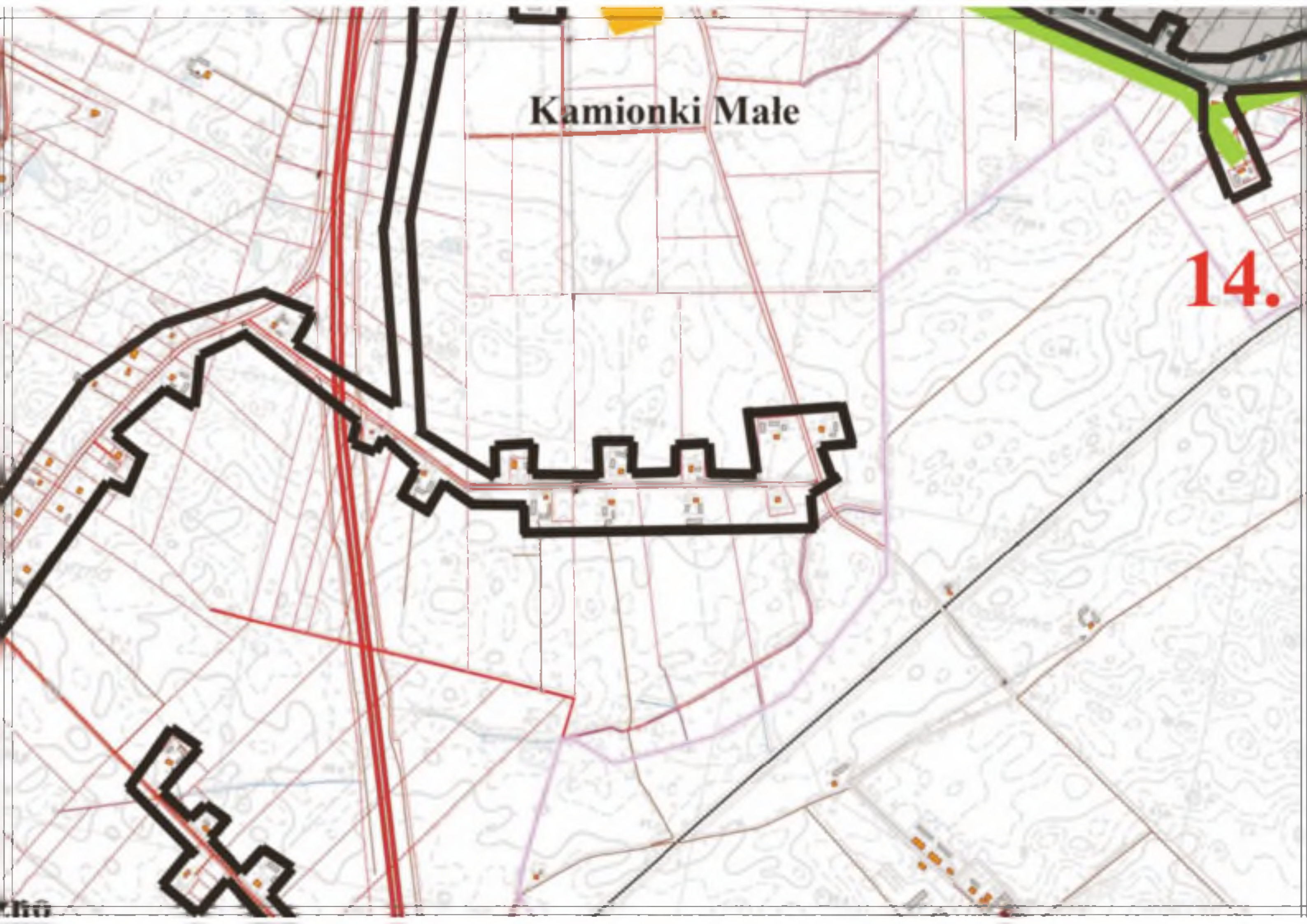
Turz

13.



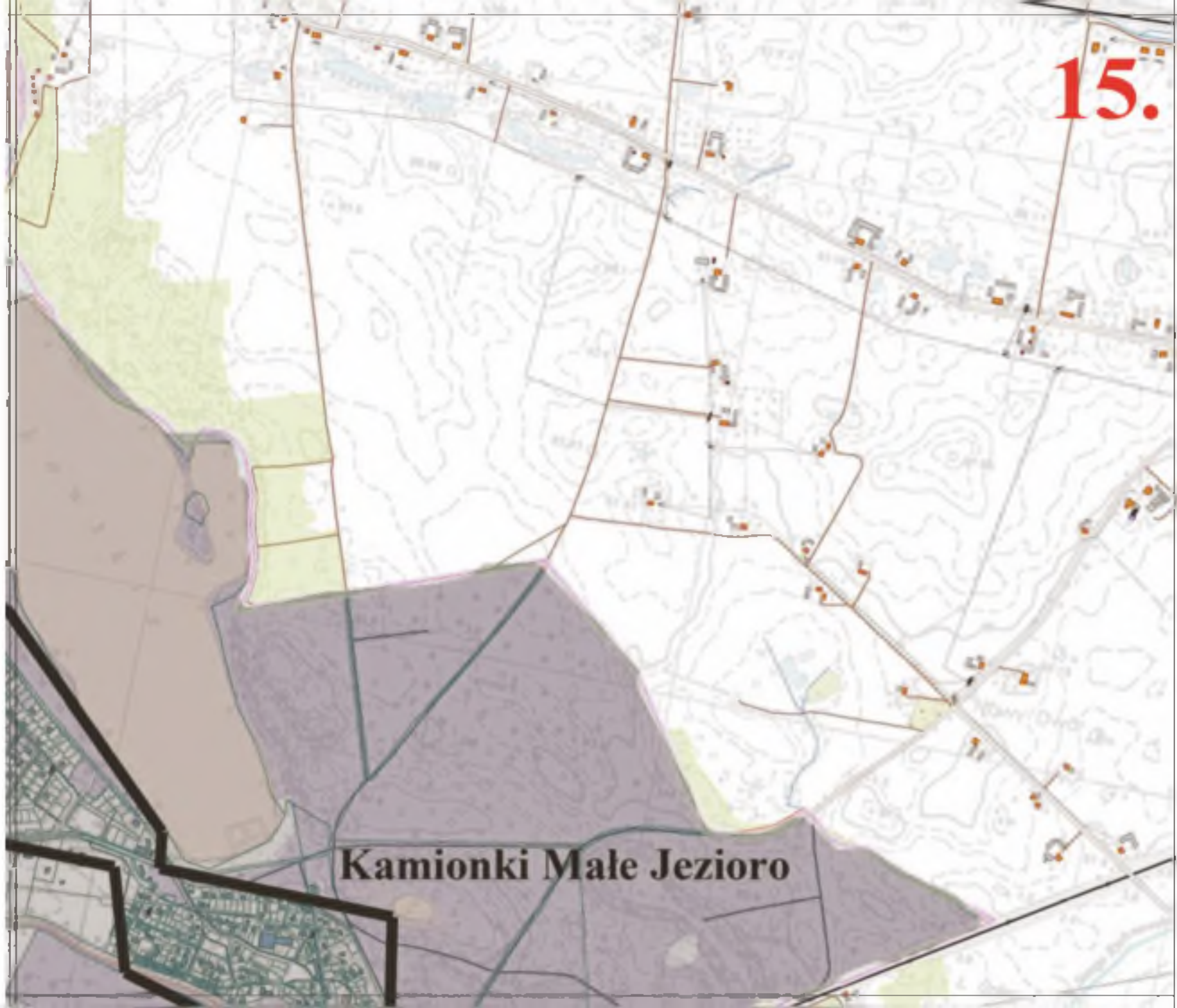
Kamionki Male

14.

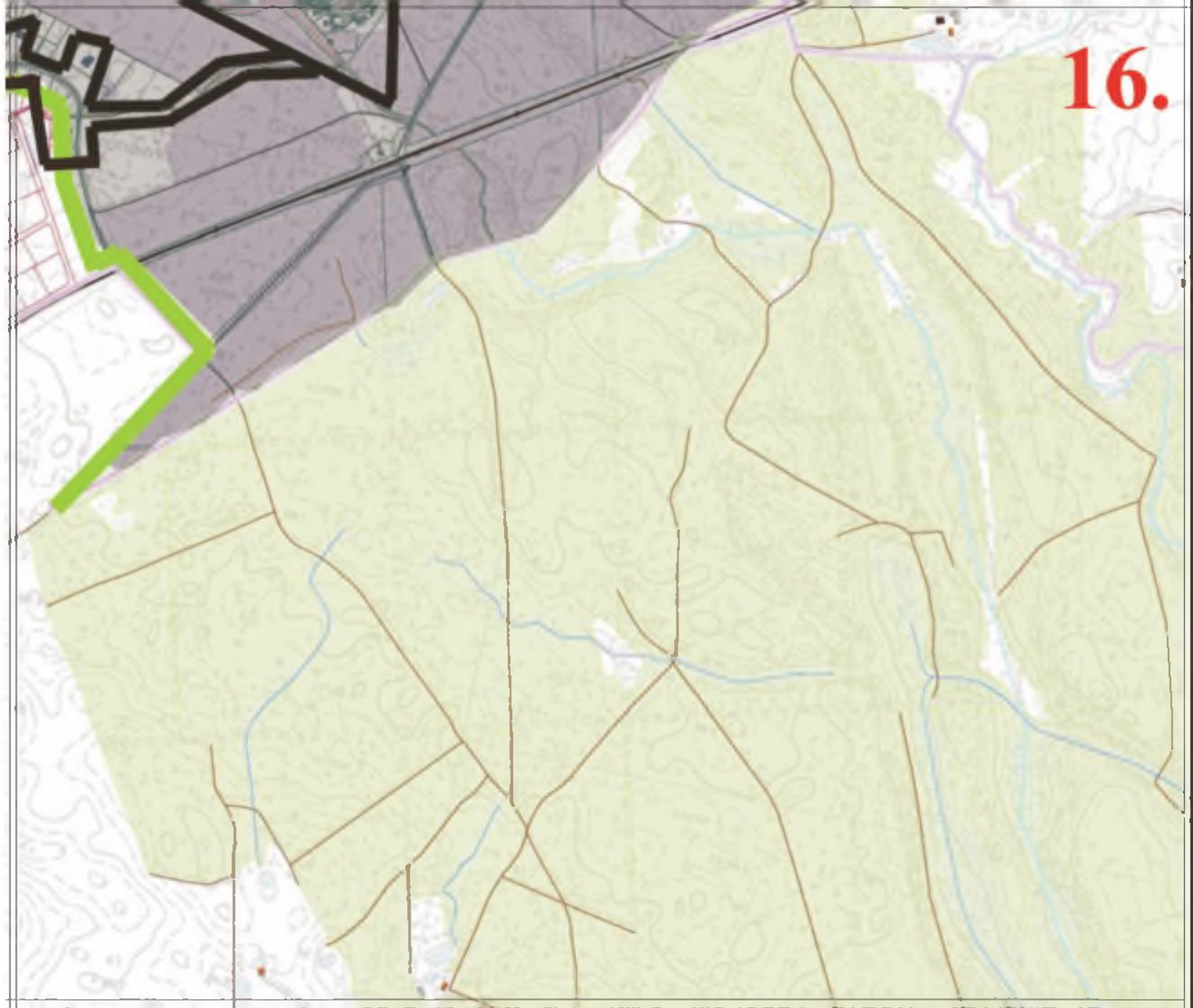


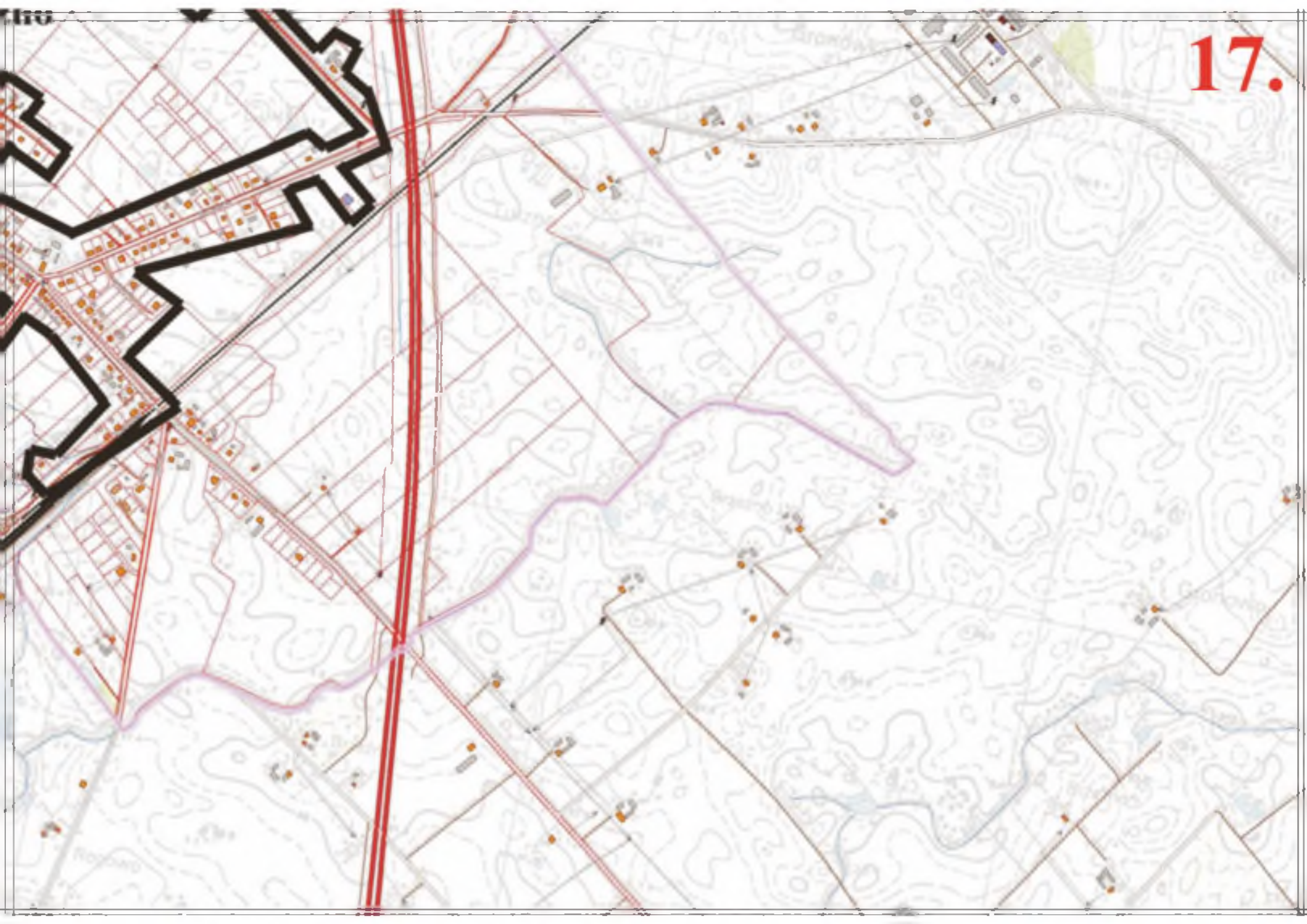
15.

Kamionki Małe Jezioro



16.

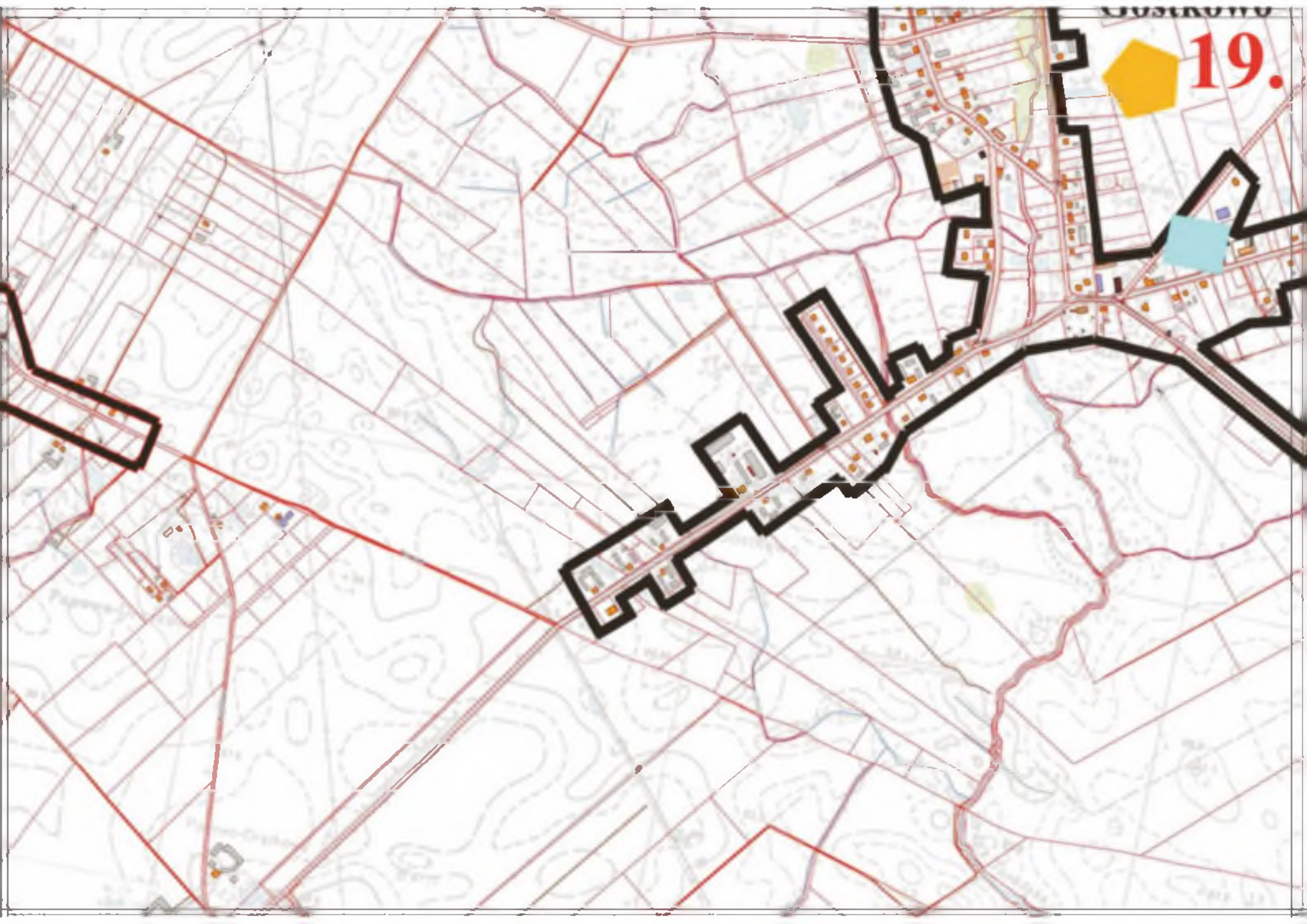




17.



18.



19.

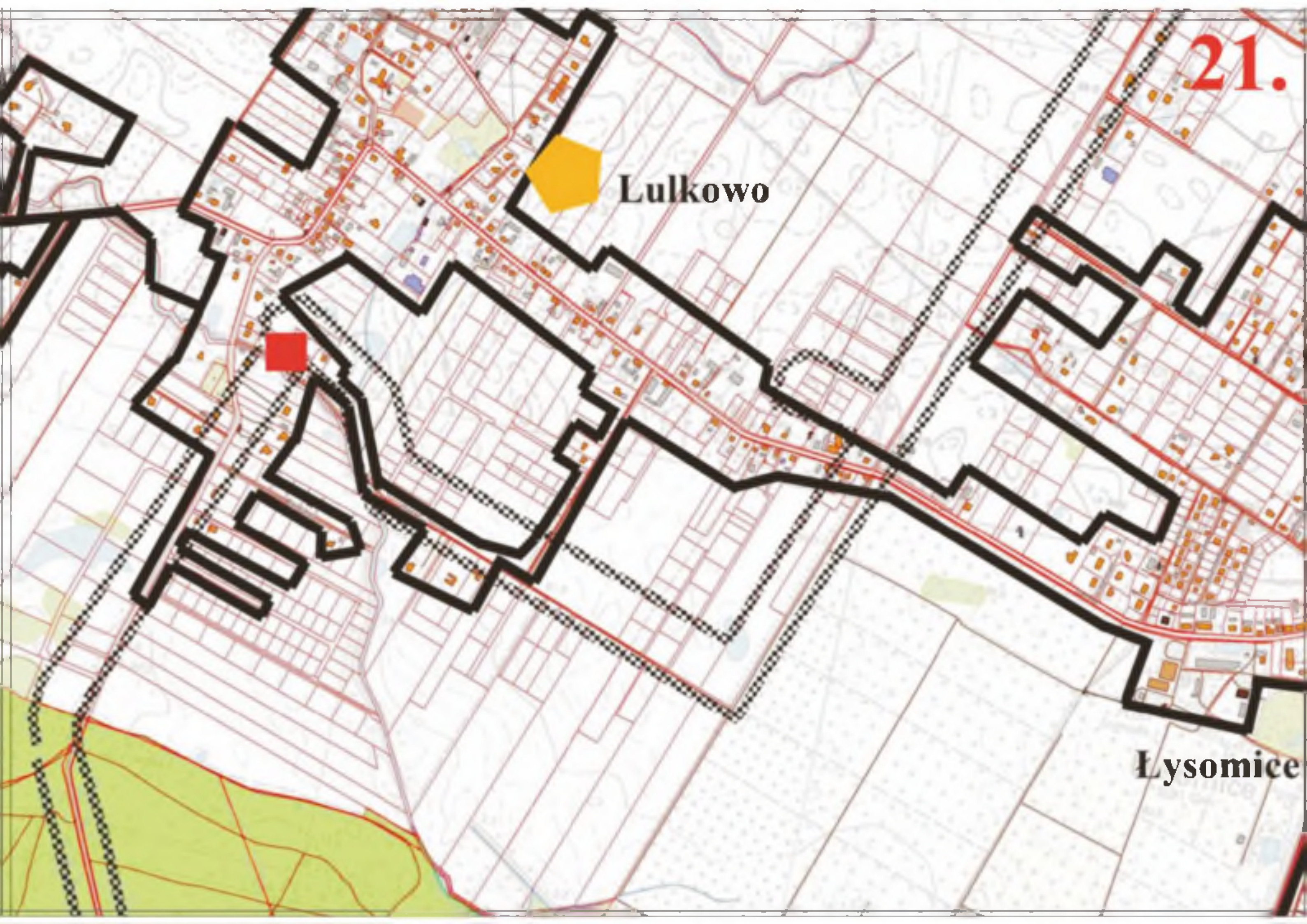
20.
Zakrzewko

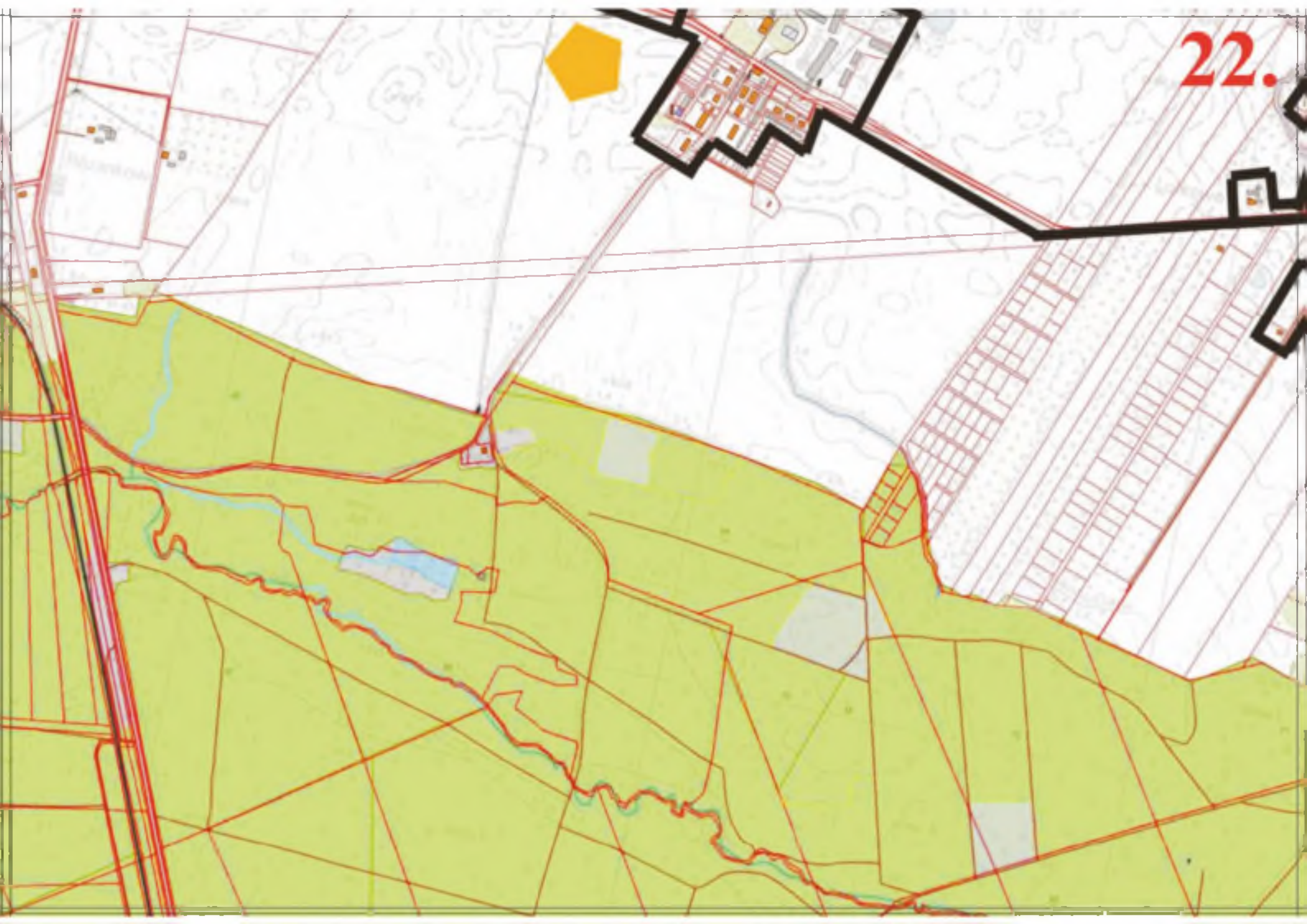


21.

Lulkowo

Lysomice

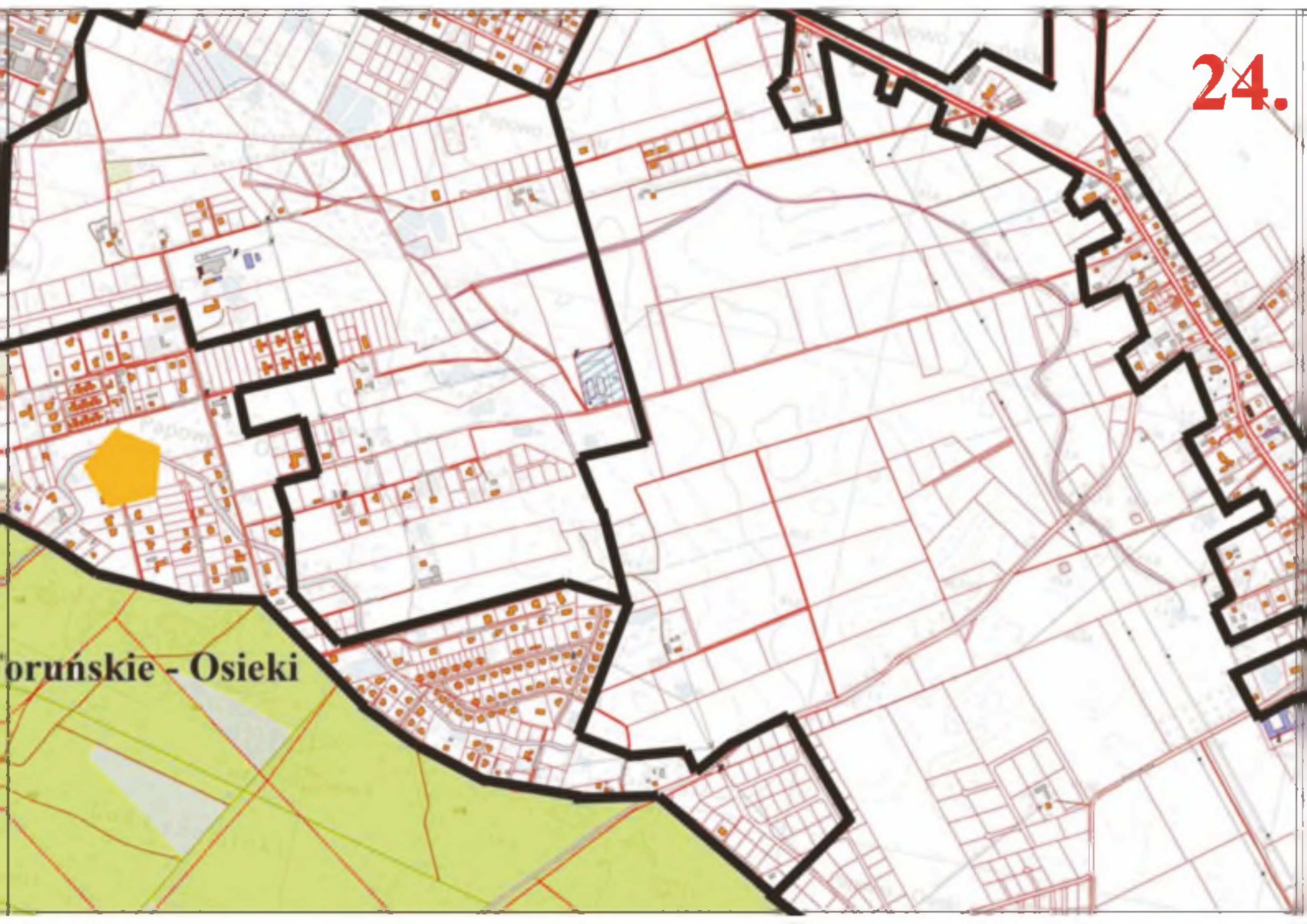




23.



Papowo T



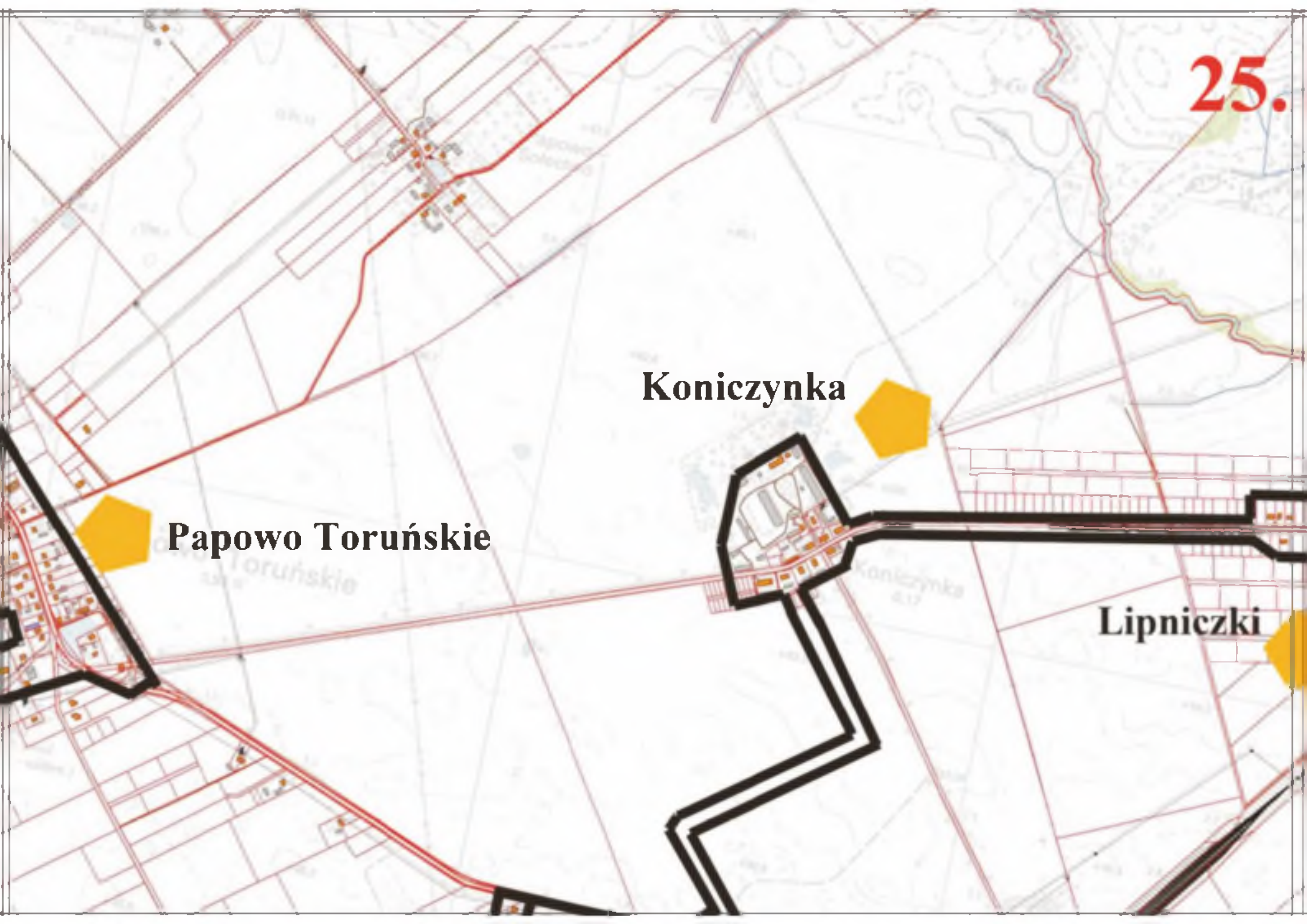
oruńskie - Osieki

25.

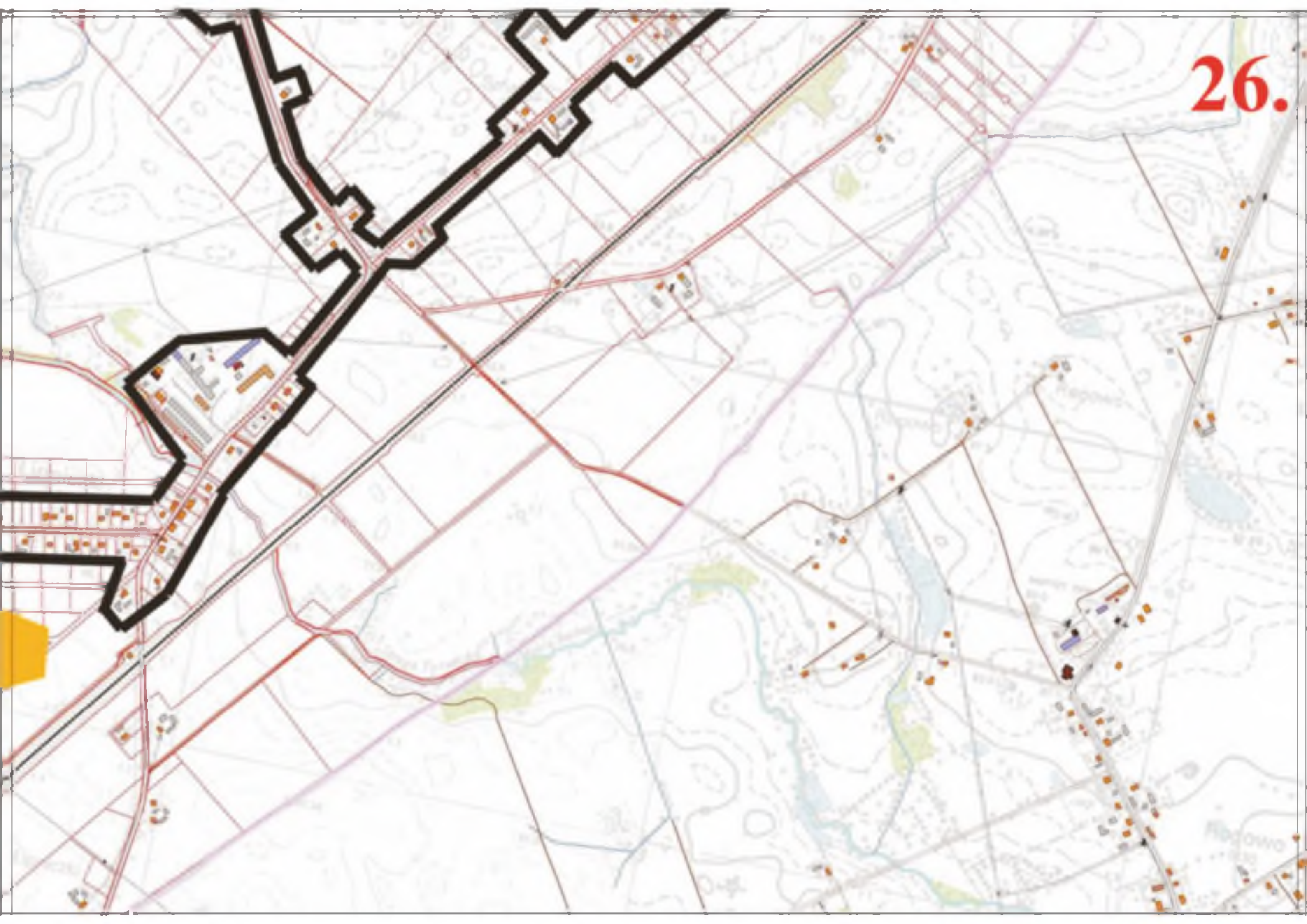
Koniczynka

Papowo Toruńskie

Lipniczki



26.



Papowo - Poniatówka



28.



TORUN

AGLOMERACJA ŁYSOMICE

Gmina Łysomice

powiat toruński

województwo

kujawsko pomorskie

Legenda:

30.



Wydzielona granica aglomeracji
Toruń



Granica aglomeracji Łysomice



Miejscowości




Ujęcie wody



Końcowy punkt zrzutu ścieków



Obszar chronionego krajobrazu
Doliny Drwęcy



Obszar chronionego krajobrazu
Strefy Krawędziowej
Kotliny Toruńskiej



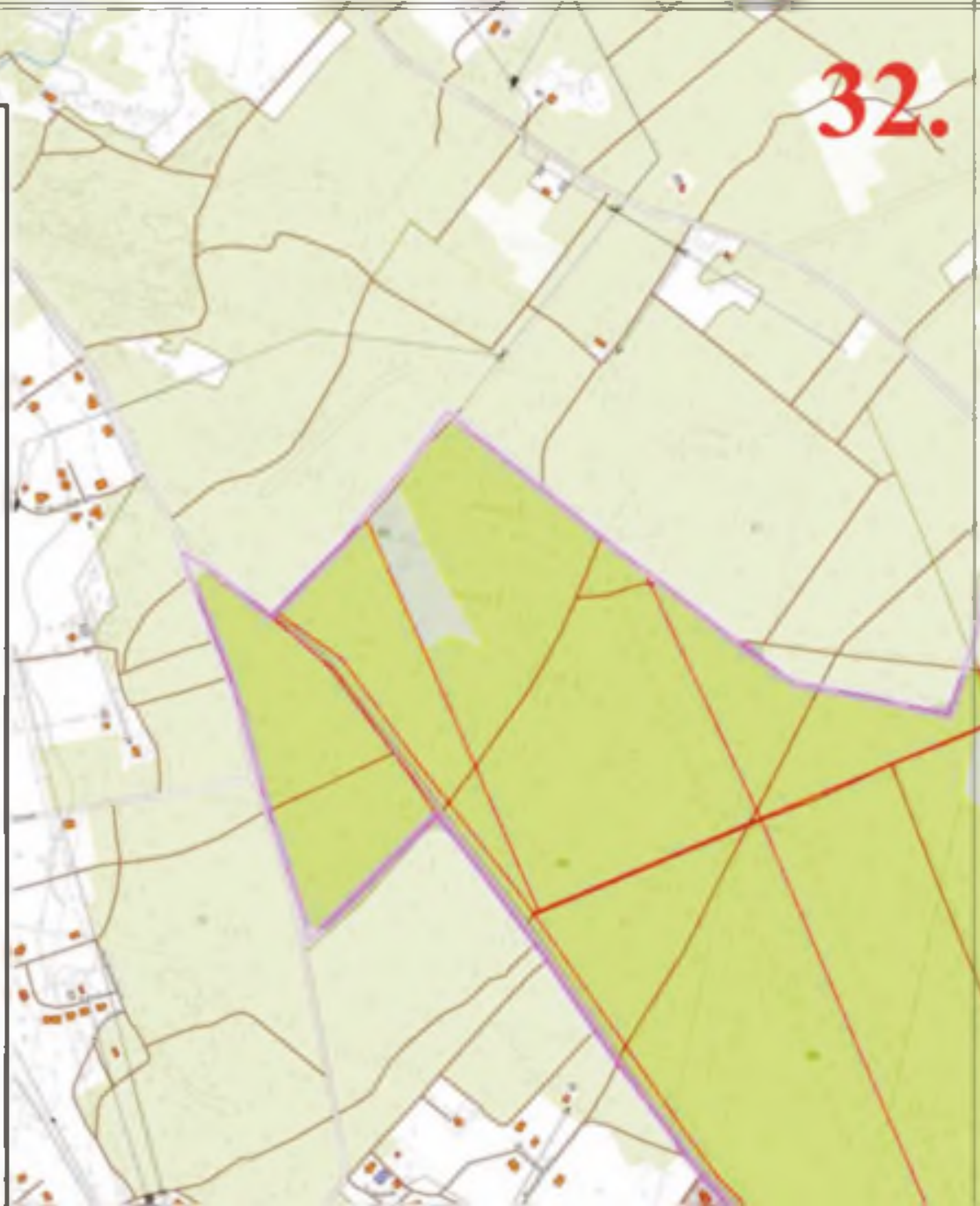
32.

















Legenda

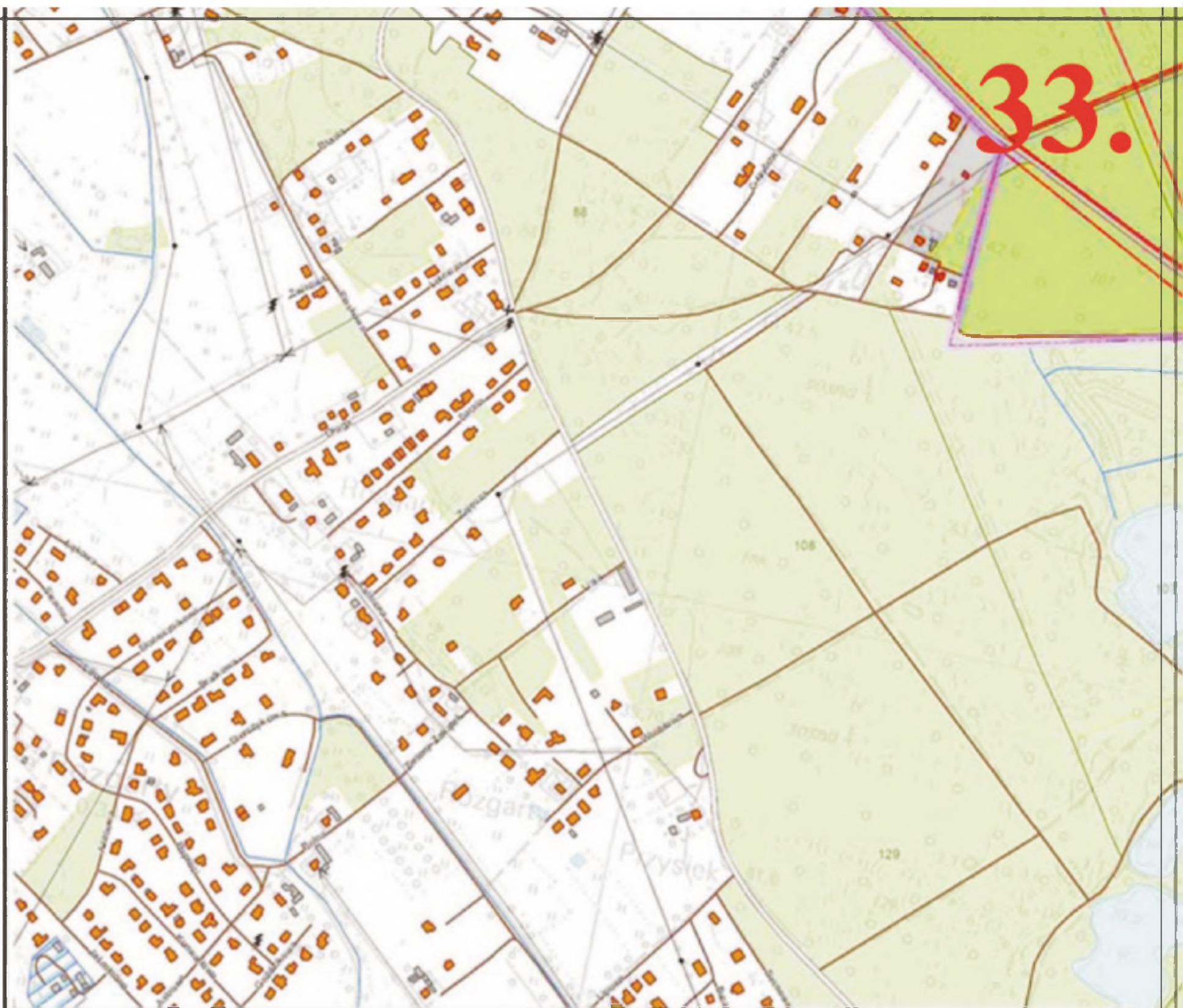
- Granice działek ewidencyjnych
- ▭ Granice gmin
- Linie energetyczne
- ▭ Oddziały leśne

Drogi

- Krajowe
- == Wojewódzkie
- == Powiatowe
- == Gminne
- Inne
- Tory kolejowe, tramwajowe
- ▨ Zbiorniki techniczne
- Obiekty sportowe
- Wody
- Mokradła



-  Cieki
-  Rowy melioracyjne
-  Wysypiska odpadów
-  Oczyszczalnie ścieków
-  Las
-  Zagajnik
-  Inne zadrzewienie
-  Cmentarz
-  Sad, ogródki działkowe
-  Kapliczka, krzyż
-  Pomnik, figura
-  Kominy
-  Zbiorniki techniczne
-  Turbina wiatrowa
-  Transformator
-  Wysokie budowle techniczne



1 : 10 000

1 cm = 100 m



Wszelkie prawa zastrzeżone. Mapa ani żadna jej część bez pisemnej zgody wydawcy nie może być wykorzystywana w systemach odtwarzalnych bądź reprodukowana jakimkolwiek sposobem: fotograficznym, elektronicznym, mechanicznym lub innym.