

**MIEJSCOWY PLAN ZAGOSPODAROWANIA PRZESTRZENNEGO  
DLA TERENU POŁOŻONEGO W MIEJSCOWOŚCI ŁYSOMICIE,  
GMINA ŁYSOMICIE**

**SKALA 1:1000**

ZAŁĄCZNIK NR 1  
DO UCHWAŁY NR .....  
RADY GMINY ŁYSOMICIE  
Z DNIA .....






PLAN SPORZĄDZIŁ  
WOJT GMINY ŁYSOMICIE

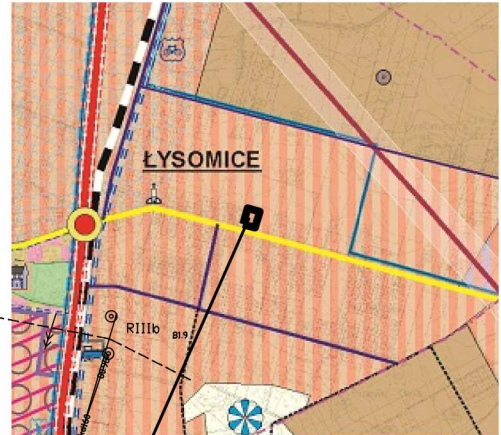


**RYSUNEK PLANU**

WYRYS ZE STUDIUM UWARUNKOWAŃ I KIERUNKÓW  
ZAGOSPODAROWANIA PRZESTRZENNEGO

**OZNACZENIA**


-  GRANICA OBSZARU OBJĘTEGO PLANEM
-  LINIE ROZGRANICZAJĄCE TERENY O RÓŻNYM PRZEZNACZENIU  
LUB RÓŻNYCH ZASADACH ZAGOSPODAROWANIA
-  NIEPRZEKRACZALNE LINIE ZABUDOWY
-  NIEPRZEKRACZALNE LINIE ZABUDOWY OD ISTNIEJĄCEJ  
LINII ELEKTROENERGETYCZNEJ 15kV
-  TEREN ZABUDOWY USŁUGOWEJ



TEREN OBJĘTY MIEJSCOWYM PLANEM  
ZAGOSPODAROWANIA PRZESTRZENNEGO



**KIERUNKI ROZWOJU PRZESTRZENNEGO**

-  Tereny zabudowy mieszkaniowej jednorodzinnej z usługami  
oraz wielorodzinnej z usługami