

**UCHWAŁA NR LVI/363/2023
RADY GMINY ŁYSOMICE**

z dnia 6 lutego 2023 r.

w sprawie zmiany uchwały w sprawie zatwierdzenia Planu Odnowy Miejscowości Papowo Toruńskie na lata 2018-2024.

Na podstawie art. 18 ust. 2 pkt 6 ustawy z dnia 8 marca 1990 r. o samorządzie gminnym (Dz. U. z 2023 r., poz. 40) **uchwala się, co następuje:**

§ 1. W uchwale Nr XLV/249/2018 Rady Gminy Łysomice z dnia 24 kwietnia 2018 r. w sprawie zatwierdzenia Planu Odnowy Miejscowości Papowo Toruńskie na lata 2018- 2024, zmienionej uchwałą Nr L/283/2018 Rady Gminy Łysomice z dnia 8 października w sprawie zamiany uchwały zatwierdzenia Planu Odnowy Miejscowości Papowo Toruńskie na lata 2018-2024 zmienia się zapisy Załącznika do uchwały poprzez dopisanie kolejnych zadań w punkcie 4 o następującej treści: „Budowa sieci wodociągowej w miejscowości Papowo Toruńskie” oraz „Budowa kanalizacji sanitarnej w miejscowości Papowo Toruńskie”

§ 2. Wykonanie uchwały powierza się Wójtowi Gminy Łysomice.

§ 3. Uchwała wchodzi w życie z dniem podjęcia.

Wiceprzewodniczący Rady
Gminy

Roman Wojda

Plan Odnowy Miejscowości Papowo Toruńskie na lata 2018 - 2024

- 1. Charakterystyka miejscowości, w której będzie realizowana operacja.**
- 2. Inwentaryzacja zasobów służących odnowie miejscowości.**
- 3. Ocena mocnych i słabych stron miejscowości.
Analiza SWOT**
- 4. Opis planowanych zadań inwestycyjnych i przedsięwzięć aktywizujących społeczność lokalną**
- 5. Opis i charakterystyka obszarów o szczególnym znaczeniu dla zaspokojenia potrzeb mieszkańców, sprzyjających nawiązywaniu kontaktów społecznych, ze względu na ich położenie oraz cechy funkcjonalno – przestrzenne.**

1. CHARAKTERYSTYKA MIEJSCOWOŚCI, W KTÓREJ REALIZOWANA BĘDZIE OPERACJA

Gmina Łysomice położona jest w województwie kujawsko – pomorskim, w powiecie toruńskim. Graniczy z miastem Toruń, gminami Chełmża, Łubianka, Lubicz, Zławieś Wielka i Kowalewo Pomorskie. Przez teren gminy przebiega droga krajowa, linia kolejowa Toruń – Malbork i Toruń – Iława oraz autostrada A1, północ – południe, która biegnie również na granicy pomiędzy Kamionkami Małymi, a Kamionkami Dużymi. Ogólna powierzchnia gminy to 128 km² z liczbą ok. 9.600 mieszkańców. Gmina ma charakter rolniczy, jednak w ostatnich latach z coraz większym natężeniem powstają prywatne firmy o zróżnicowanej działalności. Na obszarze Gminy Łysomice została utworzona w 2005 roku PSSE, w której rozlokowały się głównie firmy japońskie. W 2012 roku dołączyła do nich prężnie działająca Toruńska Firma Aparator.

Mapa nr 1 : Położenie Gminy Łysomice na mapie województwa kujawsko – pomorskiego.



Na terenie gminy znajduje się 21 wsi zgrupowanych w 14 sołectwach. Jednym z największych sołectw jest Papowo Toruńskie, do którego należy wieś Koniczynka,

graniczące z jednej strony z sołectwem Łysomice, Zakrzewko i Gostkowo, natomiast z drugiej strony z miastem Toruń i gminą Lubicz. Powierzchnia Papowa wynosi 889,9 ha, na której zamieszkuje 1537 osób (dane na 25.01.2018 r. z ewidencji ludności Urzędu Gminy Łysomice). Przez teren miejscowości Papowo Toruńskie, przebiega droga powiatowa nr 2008 Gostkowo - Papowo Toruńskie - stacja kolejowa, droga powiatowa nr 2012 Papowo Toruńskie- stacja kolejowa - droga nr 552, oraz bardzo ruchliwa droga wojewódzka nr 552 Różankowo – Łysomice - Papowo Toruńskie – Grębocin - Lubicz Dolny, która spełnia rolę „obwodnicy” Torunia, drogi krajowej nr 1 z Gdańska do Cieszyna. Ponadto Papowo Toruńskie posiada również bardzo rozwinięty węzeł kolejowy, który przebiega przez Poznań-Toruń-Kowalewo Pomorskie – Iława - Olsztyn ze stacjami kolejowymi w Papowie Toruńskim, Turznie i Kamionkach Jezioro.

Papowo Toruńskie posiada kościół parafialny zbudowany około 1300 r., wpisany do rejestru zabytków, do którego należą następujące miejscowości: Koniczynka, Łysomice, Osieki, Papowo Toruńskie i Zakrzewko. Przy kościele mieści się plebania murowana z początku XX wieku oraz czynny cmentarz parafialny z początku XIX w. Co roku w czerwcu, odcinkiem drogi wojewódzkiej nr 552 przez centrum wsi, przebiega procesja Bożego Ciała, w której uczestniczą wierni z miejscowości Papowa, Łysomic, Zakrzewka, Koniczynki i Osiek. Ponadto znajduje się tu także zespół budynków stacji kolejowej czynny od 1871 r., trzy strażnice drogowe z końca XIX w. a także w bardzo złym stanie dwór z końca XIX w. oraz liczne około stuletnie zamieszkałe domy. W miejscowości tej znajduje się również Ochotnicza Straż Pożarna posiadająca długoletnią historię swej działalności. W czerwcu 2008 roku, obchodzono 100-lecie powstania tej jednostki. Obok remizy strażackiej mieści czynna świetlica wiejska, z której korzystają chętnie wszyscy mieszkańcy tej miejscowości oraz Koło Gospodyń Wiejskich z Papowa. Na terenie tej miejscowości funkcjonuje Przedszkole Publiczne Jelonek. Sołectwo to posiada także 4 place zabaw (jeden w Koniczynce), siłownię zewnętrzne i boisko trawiaste do piłki nożnej.

Mapa 2. Położenie miejscowości Papowo Toruńskie na mapie Gminy Łysomice.



Główną domeną mieszkańców Papowa Toruńskiego jest praca we własnych gospodarstwach rolnych, z których wyróżnia się gospodarstwo rolne Piotra Czajkowskiego. Poza tym na terenie Papowa Toruńskiego funkcjonuje wiele firm różnych branż, takich jak: „Boniek-Meble”, „iPm – Materace”, „Bar – Skowrońscy”, „Magiczna Tęcza” - Place zabaw, „Ar-Tur” - Przewozy autokarowe – Artur Fonk, itp.

Przez Papowo Toruńskie przebiega Pierwszy szlak rowerowy rozpoczynający się w Toruniu przy forcie IV i kończy się w Młyńcu.

Budownictwo mieszkaniowe stanowi wyłącznie zabudowa jednorodzinna, w której występują domy wolnostojące. Trzeba przyznać że struktura wsi Papowa Toruńskiego, charakteryzuje się tym, że wszystkie budynki mieszkalne i inne mieszczą się przy drodze wojewódzkiej 552. Bardzo mało budynków w tej miejscowości nie graniczy z drogą nr 552. Papowo Toruńskie rozciąga się wzdłuż drogi wojewódzkiej na odcinku 3 kilometrów.

Historia miejscowości Papowo Toruńskie

Papowo Toruńskie jest wsią sięgającą swymi korzeniami okresu wczesnego średniowiecza, jednak ślady życia ludzi na tym terenie sięgają okresu znacznie wcześniejszego. Nazwa miejscowości pochodzi od osoby lub korporacji duchownej sprzed czasów krzyżackich. Na ziemi chełmińskiej od średniowiecza istniały dwie wsie o nazwie Papowo. W czasach nowożytnych, miejscowości te otrzymały drugie człony w nazwie tzn. Papowo Biskupie i Papowo Toruńskie.

Pierwsza wzmianka źródłowa dotycząca Papowa Toruńskiego pochodzi z roku 1409. W zachowanych najdawniejszych dokumentach, wieś występuje pod nazwami Papau, Kirchdorff, Kirchdorff i Gerlachsdorff, Girlachsdorf i Kirchdorff alias Papowo.

U zarania swego istnienia, osada stała się wsią rycerską. Wzmianka z 1417 roku odnotowuje wioskę o nazwie Kirchdorff, jako własność Jana v.d.Mersche. Następnym właścicielem został komtur krzyżacki z Torunia. W 1457 roku dzięki sukcesom oręża polskiego, w okresie wojny 13-letniej, miejscowość znalazła się pod królewskim panowaniem, a następnie na mocy darowizny Kazimierza Jagiellończyka, Kirchdorff i Gerlachsdorff przeszły w ręce magistratu Torunia. W 1443 roku zachowała się mała wzmianka o średniowiecznej parafii w Papowie. Świątynia jak się przyjmuje w opracowaniach, została wzniesiona ok. 1300 roku. Patronat nad kościołem prawdopodobnie sprawowali Krzyżacy. W okresie reformacji, Toruń jako ośrodek protestantyzmu emanował szczególnie silnie na swoje posiadłości ziemskie. Większość parafii należących do Torunia zmieniała swoje wyznanie, natomiast Papowo Toruńskie trwało przy katolicyzmie. Taka sytuacja trwała aż do początków XX wieku. Pierwsze zachowane wizytacje biskupa parafii tutejszej pochodzą z 1647 r. Wizytował wówczas biskup Andrzej Leszczyński, który skrupulatnie sporządził inwentarz kościoła, plebani, gruntów do niej należących oraz ich stan. W XVII-wiecznych wizytacjach kościoła w Papowie wyróżnia się istnienie szkoły przykościelnej.

Po wojnach szwedzkich później jeszcze dwukrotnie w latach 1733-1735 oraz 1757-1763, przemaszerowały lub kwaterowały na ziemi chełmińskiej wojska rosyjskie, które nakładały na tutejszą ludność obowiązek ich utrzymania. Wojna w tamtych czasach dla żołnierzy była okazją wzbogacenia się. Dlatego wojska ograbiały ludność ze wszystkiego a opornych chłopów mordowano, a czasem palono całe wioski. Mieszkańcy Papowa w 1764 roku uskarżają się do Kamlarii Toruńskiej na liczne stacje i uciążliwe powody wojska rosyjskiego. Pod panowaniem pruskim spadły na mieszkańców większe obowiązki podatkowe, a na mężczyzn groźba służby wojskowej przedtem nie znana. Zaczęto obowiązkowo posyłać dzieci do szkoły w wieku od 7 do 12 lat.

W czasie wojen napoleońskich Papowo i wszystkie miejscowości na ziemi chełmińskiej włączono do Księstwa Warszawskiego. Po wojnach napoleońskich, na mocy postanowień Kongresu Wiedeńskiego z 1815 roku, dekanat toruński włączony został z powrotem do prowincji zachodniopruskiej i należał do regencji kwidzyńskiej. W pruskich danych statystycznych z 1868 roku, miejscowość Papowo ujęto według własności: wieś, folwark i wolni chłopci. Obowiązywał tutaj okręg policyjny i sąd powiatowy w Toruniu. Najbliższa poczta także była w Toruniu. W latach 1906-1907 objął Pomorze strajk szkolny, który był odpowiedzią społeczeństwa polskiego na germanizacyjną politykę władz pruskich. Najważniejszym z instrumentów tej polityki była szkoła. W papowskiej szkole strajk częściowy rozpoczął się 27 października 1906 roku. Ostatecznie akcja strajkowa zakończyła się w połowie 1907 roku. Na początku XX stulecia prężnie działała w Papowie czytelnia ludowa. W latach 1913-1920 proboszcz papowski ksiądz Augustyn Hasse był członkiem Komitetu Powiatowego Czytelni Ludowej. Po pierwszej wojnie światowej diecezja chełmińska, a w niej między innymi Papowo, powraca do odrodzonego państwa polskiego. W okresie międzywojennym tutejsza parafia powróciła w swoje granice sprzed reformacji. Przy papowskiej parafii pozostały miejscowości: Koniczynka, Łysomice, Papowo Toruńskie i Zakrzewko, natomiast parafia Gostkowo i parafia Grębocin stały się samodzielne. W Papowie w tym czasie utworzono gminę wiejską.

Wybuch II wojny światowej zniweczył dorobek mieszkańców parafii okresu międzywojennego. Parafia papowska wchodziła w skład komisariatu toruńskiego. Diecezję chełmińską hitlerowcy podzielili na 17 komisariatów. Okupanci przeprowadzali aresztowania Polaków mogących odegrać jakąkolwiek rolę w tutejszym środowisku. Spośród aresztowanych był proboszcz parafii Papowo ks. Franciszek Mitręga, który zmarł z wycieńczenia w obozie w Sachsenhausen 21 kwietnia 1940 roku. Po wojnie parafianie upamiętnili męczeńską śmierć proboszcza marmurową tablicą, umieszczoną przy głównym wejściu do kościoła w Papowie. Przy kościele znajduje się cmentarz parafialny, na którym przeważają groby z początku XIX wieku, lecz pierwotnie cmentarz powstał już w XIV wieku. Papowo dzieli się na kilka kolonii i przysiółków. Jedną ze starszych i bardziej znaczących są Osieki (obecnie oddzielne sołectwo). Od kiedy w 1873 roku uroczyście otwarto w pobliżu centrum wsi, linię kolejową Jabłonowo-Toruń ze stacją w Papowie Toruńskim, zaczęła powstawać coraz liczniejsza kolonia wokół stacji. Z czasem wybudowano tu mleczarnię. Po prawej stronie drogi wiodącej z centrum wsi do stacji kolejowej, w okresie międzywojennym powstało osiedle domków, tzw. „poniatówek”. Na mocy ustawy o reformie rolnej w 1933 roku rozparcelowano część gruntów folwarcznych i utworzono indywidualne gospodarstwa rolne z charakterystycznymi budynkami mieszkalnymi, właśnie „poniatówkami”. Wiele gospodarstw i domostw na terenie gminy Łysomice kryje swoje ciekawe, zabytkowe i intrygujące losy dawnych i jeszcze niekiedy żyjących mieszkańców. Jednym z nich jest gospodarstwo wielopokoleniowe państwa Kochowiczów w Papowie Toruńskim. Interesującą postacią tej rodziny był Józef Kochowicz, który prowadził wzorowo gospodarstwo rolne i rozwinął hodowlę bydła mlecznego. Gospodarstwo to w krótkim czasie stało się pokazowym, a bydło mleczne hodowane tutaj zaczęło odnosić sukcesy na różnych wystawach specjalistycznych. Do tak prowadzonego gospodarstwa zaczęły ściągać wycieczki z całej Polski oraz delegacje rządowe i zagraniczne. Wśród znakomitych gości odwiedzających gospodarstwo był prezydent II Rzeczypospolitej Ignacy Mościcki z małżonką Michaliną.

Papowo Toruńskie obecnie jest jednym z większych sołectw gminy Łysomice, do którego należy miejscowość Koniczynka.

Dane pochodzą z monografii Marka Pawłowskiego „Gmina Łysomice od pradziejów do współczesności”.

2. INWENTARYZACJA ZASOBÓW SŁUŻĄCYCH ODNOWIE MIEJSCOWOŚCI

ZASOBY PRZYRODNICZE

W celu określenia polityki zagospodarowania przestrzennego gminy, w tym Papowa Toruńskiego wykonano studium uwarunkowań i kierunków zagospodarowania przestrzennego gminy Łysomice, w którym zawarto studium przyrodnicze. W studium uwzględniono między innymi występowanie obiektów i terenów chronionych na podstawie przepisów szczegółowych, stanu funkcjonowania środowiska przyrodniczego, w tym rolniczej przestrzeni produkcyjnej. Uwzględniono również wymogi ustaw: „Prawo ochrony środowiska”, „Ochrona przyrody”, „Ochrona gruntów rolnych i leśnych”, „Lasy”, stanowiące, iż przy ustalaniu kierunków rozwoju gminy należy uwzględnić potrzeby środowiska przyrodniczego, wskazać racjonalną gospodarkę zasobami przyrodniczymi i ochronę walorów krajobrazowych.

DZIEDZICTWO KULTUROWE

Ochronie prawnej podlegają zasoby dziedzictwa kulturowego rozumiane, jako trwałe elementy zagospodarowania obszaru bądź struktury przestrzennej o walorach historycznych, zabytkowych, estetycznych lub artystycznych. Zasoby dziedzictwa kulturowego stanowią istotny element tożsamości, świadczący o zachowaniu ciągłości działalności dorobku społeczności lokalnej.

Ochronie prawnej podlegają dobra kultury wpisane do rejestru zabytków oraz tereny i obiekty będące w ewidencji konserwatorskiej.

Kościół parafialny pod wezwaniem Św. Mikołaja w Papowie Toruńskim został zbudowany ok. 1300 roku. W 1882 r. został gruntownie odnowiony i przebudowany. Następnie dobudowano w latach 1906-1907 nawę boczną od strony północnej oraz 29 metrową wieżę dzwoniczą. Prezbiterium świątyni remontowano w 1969 i 1989 roku, a nowy dach położono w 1994 roku. Kościół jest wpisany do rejestru zabytków – pod nr A/316, data rejestru – 13.07.1936 r. Ponadto przy kościele mieści się plebania murowana z początku XX wieku, cmentarz parafialny, który powstał już w XIV wieku. W 2014 r. pobudowano w ramach PROW duży parking z kostki brukowej oraz założono iluminację świetlną kościoła. Na cmentarzu przykościelnym przeważają groby z początku XIX w. Grobów o znaczeniu historycznym lub osób szczególnie zasłużonych jest kilka. jak np. grób rodziny Donimirskich, grobowiec rodu Czarlińskich z Zakrzewka, grób ks. Józefa Fremdera, it. Powierzchnia ogólna cmentarza wynosi 0,60 ha.

Kolejne elementy dziedzictwa kulturowego stanowią dwór murowany z końca XIX wieku, zespół budynków stacji kolejowej przy linii Toruń Mokre – Kowalewo otwartej 20.XI.1871 r. i dwie strażnice drogowe murowane k. XIX w. Przy stacji trzy domy mieszkalne kolejarzy, murowane k. XIX w. Oprócz tego w Papowie znajduje się kilkanaście zamieszkałych stuletnich domów. Papowo Toruńskie posiada również remizę strażacką, w której prężnie działa od 1908 roku Ochotnicza Straż Pożarna.

OBIEKTY I TERENY

Przez teren Papowa Toruńskiego przebiega Pierwszy szlak rowerowy, który rozpoczyna się w Toruniu przy forcie IV i prowadzi do Młyńca. Długość trasy wynosi 35 km i prowadzi przez Papowo Toruńskie, Lipniczki, Gostkowo, Turzno i przez Ośrodek wypoczynkowy w Kamionkach Małych. Oprócz tego miejscowość ta nie posiada na swoim terenie parku, rynku czy skweru.

INFRASTRUKTURA SPOŁECZNA I TECHNICZNA

Miejscowość Papowo Toruńskie ma na swoim terenie czynną świetlicę wiejską, usytuowaną w centrum wsi. Placówka ta jest jedną z wyróżniających się na terenie gminy Łysomice pod względem ilości organizacji w niej różnych festynów, spotkań, imprez czy innych działań podejmowanych przez mieszkańców Papowa Toruńskiego. Ze świetlicy korzysta również proboszcz tutejszej parafii organizując spotkania, np. opłatkowe na Boże Narodzenie z parafianami.

Na terenie gminy istnieje zbiorczy system kanalizacji sanitarnej, działający w oparciu o oczyszczalnię ścieków zlokalizowaną we wsi Papowo Toruńskie. Wydajność I etapu oczyszczalni wynosi maksymalnie 646 m³ / dobę. Oczyszczone ścieki odprowadzane są do Strugi Papowskiej.

Gmina Łysomice położona jest na pograniczu 4 zlewni: rzeki Drwęcy, Strugi Toruńskiej, rzeki Fryby i Strugi Papowskiej. Struga Papowska wypływa z wysoczyzny morenowej na północ od Łysomic. Stanowi ona poprzez Kanał Górny, prawy dopływ Wisły. Struga Papowska ma długość 15 km i jest odbiornikiem wód z rowów melioracyjnych. Przez system tych rowów do Strugi dostają się zanieczyszczenia związane przede wszystkim z gospodarką rolną. Według badań Wojewódzkiego Inspektoratu Ochrony Środowiska w Toruniu, obecnie czystość wód Strugi Papowskiej w górnym biegu jest pozaklasowa, zarówno pod względem fizykochemicznym, jak i bakteriologicznym. Do Strugi Papowskiej odprowadzane są również oczyszczone ścieki ze zbiorczej oczyszczalni ścieków zlokalizowanej w Papowie Toruńskim.

GOSPODARKA I ROLNICTWO

Miejscowość Papowo Toruńskie jest jedną z wyróżniających się wsi w gminie Łysomice pod względem ilości firm i zakładów rzemieślniczych na tym terenie. Największą firmą i zarazem wizytówką Papowa Toruńskiego jest Firma „Boniek – Meble”, która istnieje od 1963 roku. Oferta jej obejmuje sprzedaż mebli pokojowych, kuchennych, biurowych, młodzieżowych i tapicerowanych. Oprócz tego firma jest producentem mebli kuchennych. Specjalnością jej jest wykonywanie mebli na zamówienie. Na terenie Papowa ulokowała się firma produkująca różnego rodzaju materace – „iPm – Materace” oraz „Magiczna Tęcza” – place zabaw. W Papowie znajduje się jeszcze kilka firm usługowych takich jak: „Ar-Tur” – przewozy autokarowe, Zakład stolarski, Bar – Skowrońscy, sklepy, itp. Duża część mieszkańców tej miejscowości trudni się rolnictwem, które jest ich głównym źródłem dochodu. Najbardziej znane i największe jest gospodarstwo rolne Państwa Marioli i Piotra Czajkowskich. Ich łączny areal umiejscowiony w Papowie, Tylicach i Piwnicach wynosi około 700 ha. Główne uprawy to: buraki cukrowe, rzepak, marchew, brukselka, pora i zboża. Pozostałe gospodarstwa rolne posiadają nie więcej jak 50 ha areалу każde. Pozostali mieszkańcy Papowa pracują w miejscowych firmach oraz dojeżdżają do zakładów umiejscowionych w Pomorskiej Specjalnej Strefie Ekonomicznej w pobliskim Ostaszewie a także znaleźli zatrudnienie w firmach toruńskich.

KAPITAŁ SPOŁECZNY I LUDZKI

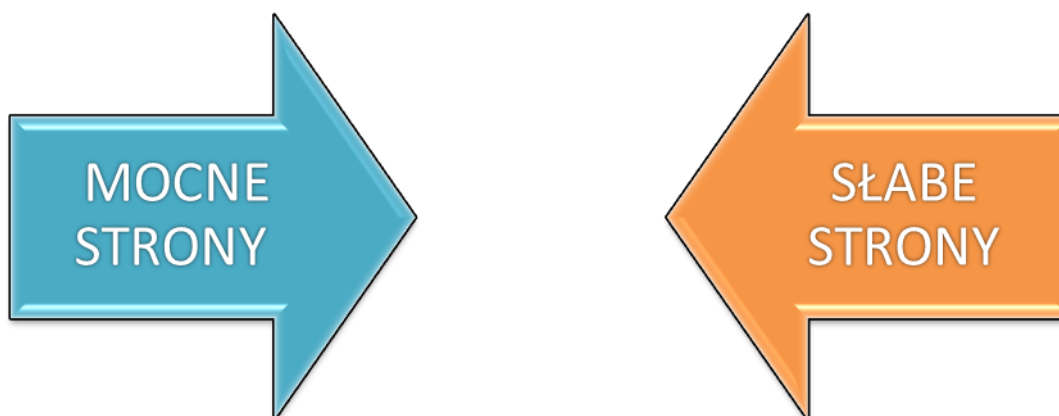
Najstarszą organizacją na terenie Papowa Toruńskiego i jedną z najstarszych gminy Łysomice jest miejscowa Ochotnicza Straż Pożarna. 8 czerwca 2008 roku organizacja ta obchodziła 100 lat istnienia OSP Papowo Toruńskie.

Prężnie działającą organizacją jest Koło Gospodyń Wiejskich zrzeszające w swoim gronie 15 kobiet, które angażują się w przygotowanie wystrojów, potraw na różne festyny, spotkania, pokazy i inne imprezy. Szczególnie ich aktywność wzrosła po utworzeniu na terenie 4 gmin (Chełmża, Łubianka, Łysomice, Papowo Biskupie), Fundacji „Ziemia Gotyku” LGD. Dzięki temu są organizowane przez tę fundację liczne szkolenia, pokazy, festyny, na których Koła Gospodyń Wiejskich, wykazują się swoim kunsztem kucharskim, przygotowaniem posiłków i innymi zdolnościami organizacyjnymi. Poza tym na terenie Papowa Toruńskiego działa Rada Sołecka. Od 2015 r. bardzo prężnie funkcjonują różne kółka przy kościele parafialnym („Oaza”, chór, kapituła, itp.).

3. OCENA MOCNYCH I SŁABYCH STRON MIEJSCOWOŚCI

ANALIZA SWOT

SCHEMAT 1.



- prężnie działające: Ochotnicza Straż Pożarna, Koło Gospodyń wiejskich, Rada Sołecka, różne kółka przy kościele parafialnym
- aktywnie działające organizacje społeczne (OSP, KGW)
- przez teren miejscowości przebiega droga wojewódzka nr 552
- w centrum miejscowości znajdują się kościół parafialny, plebania i cmentarz, remiza OSP, świetlica wiejska, place zabaw, siłownie zewnętrzne, boisko trawiaste i
- bardzo duży ruch przy drodze wojewódzkiej nr 552
- większość mieszkańców ma ponad 2 kilometry do stacji kolejowej i autobusów MPK, które mają przystanek w ościennym Grębocinie
- meble i artykuły gospodarstwa domowego w świetlicy i zapleczu kuchennym są stare i zniszczone
- stare urządzenia na placach zabaw w Papowie Toruńskim i Koniczynie
- brak siłowni zewnętrznych w Koniczynie oraz niewystarczająca ilość w Papowie Toruńskim


- **przedszkole publiczne**
- **zmodernizowane drogi gminne i powiatowe**
- **montaż indywidualnych zestawów kolektorów słonecznych do podgrzania wody użytkowej w budynkach mieszkańców oraz w budynkach użyteczności publicznej**
- **dobrze rozwinięta komunikacja kolejowa oraz komunikacja PKS przez Papowo Toruńskie**
- **przebiega Pierwszy szlak rowerowy z Torunia do Młyńca**
- **część parkingu przy kościele wymaga położenia odpowiedniej nawierzchni**
- **chodnik z Łysomic do dworca kolejowego w Papowie Toruńskim w bardzo złym stanie**
- **słabo rozwinięta sieć ścieżek rowerowych**
- **brak wiaty na ognisko i miejsc plenerowych.**

W Papowie Toruńskim w centrum wsi, są wszystkie najbardziej potrzebne punkty, z których korzystają mieszkańcy tej miejscowości oraz ościennych wsi. Wszystkie najważniejsze placówki znajdują się przy drodze wojewódzkiej nr 552. Mieści się tutaj pełnowymiarowe Przedszkole Publiczne Jelonek, do którego uczęszczają dzieci z terenu całej gminy. Przy przedszkolu są wybudowane dwa place zabaw, które w sezonie letnim są oblegane przez najmłodszych mieszkańców tego sołectwa. Znajduje się też remiza strażacka, Ochotniczej Straży Pożarnej Papowa Toruńskiego. Jednostka ta w czerwcu 2008 roku obchodziła 100-lecie swojego istnienia. Przy remizie mieści się świetlica wiejska, z której bardzo często korzystają wszyscy mieszkańcy tej wsi. W odległości 100 m od tych miejsc także przy drodze nr 552 mieści się kościół parafialny wraz z czynnym cmentarzem, a naprzeciwko, jest wybudowana plebania. Na końcu Papowa od strony Grębocina znajduje się wizytówka Papowa, firma „Boniek – Meble” a następnie stacja kolejowa. Papowo Toruńskie ma dobrze rozwiniętą sieć komunikacyjną. Z jednej i drugiej strony Papowa, jadąc drogą nr 552, można dojechać do Torunia. Również bardzo dobre są dojazdy do ościennych miejscowości, np. Gostkowa, Lipniczek i Papowa Osieki. Droga wojewódzka nr 552 z jednej strony, jest dobrym połączeniem z drogą krajową nr 1 i drogą na Kowalewo Pomorskie i Warszawę, a z drugiej strony jest utrapieniem mieszkańców Papowa Toruńskiego, ponieważ droga ta spełnia obecnie zadanie „obwodnicy Torunia”, gdzie 90 % pojazdów jadących od strony Świecia kieruje się drogą nr 552 przez Papowo Toruńskie na węzeł autostradowy w Lubiczu Dolnym. To samo dzieje się w odwrotnym kierunku. W sprawie tej były liczne protesty, które nie przyniosły do tej pory pozytywnych rezultatów. Przez teren Papowa Toruńskiego przebiega Pierwszy szlak rowerowy biegnący z Torunia do Młyńca.

Bardzo dobrze funkcjonują zmodernizowana świetlica wiejska i nowo wybudowana remiza strażacka. Jednym z pilnych potrzeb jest wyposażenie świetlicy wiejskiej i zaplecza kuchennego w meble i sprzęt artykułów gospodarstwa domowego oraz zakup nowych urządzeń na place zabaw i siłowni zewnętrznych. Również sprawą niecierpiącą zwłoki jest naprawa chodnika z Łysomic do dworca kolejowego w Papowie Toruńskim.


Wyposażenie tych obiektów w nowe meble i urządzenia będzie miało odzwierciedlenie w aktywizacji społeczności lokalnej.

SCHEMAT 2. SZANSE I ZAGROŻENIA



SZANSE:

- poprawa bezpieczeństwa poprzez wybudowanie ścieżek rowerowych / chodników łączących miejscowości Łysomic i Papowa Toruńskiego do dworca kolejowego,
- poprawa bezpieczeństwa poprzez zakup nowych urządzeń na place zabaw,
- utworzenie strefy rekreacyjnej poprzez postawienie siłowni zewnętrznych, miejsc plenerowych i wiaty na ognisko,
- stworzenie epicentrum kultury poprzez zagospodarowanie świetlicy wiejskiej i zaplecza kuchennego (wyposażenie),
- poprawa bezpieczeństwa i szybszy przejazd do Torunia, poprzez modernizację/budowę ul. Spółdzielczej z Papowa Toruńskiego do Torunia.



ZAGROŻENIA:

- starzejące się społeczeństwo,
- bardzo duży ruch przy drodze wojewódzkiej nr 552 stwarza niebezpieczeństwo wypadków

4. OPIS PLANOWANYCH ZADAŃ INWESTYCYJNYCH I PRZEDSIĘWZIĘĆ AKTYWUJĄCYCH SPOŁECZNOŚĆ LOKALNĄ

Planowane zadania na lata 2018-2024

- Wyposażenie „Wiejskiego Społeczno-Kulturalnego Ośrodka w Papowie Toruńskim” w ramach działania „Odnowa i rozwój wsi” (2018 r.), koszt inwestycji 11 780,00 zł. Celem inwestycji jest aktywizacja społeczności lokalnej oraz organizowanie życia kulturalnego spotkań, festynów, imprez, itp.
- Budowa placu zabaw, siłowni zewnętrznych, miejsc plenerowych i wiaty na ognisko przy świetlicy wiejskiej w Papowie Toruńskim oraz zakup nowych urządzeń na pozostałe place zabaw.
- Budowa nowego chodnika / ścieżki rowerowej z Łysomic do Papowa Toruńskiego (dworzec kolejowy).
- Budowa chodnika / ścieżki rowerowej z Papowa Toruńskiego do Gostkowa.
- Powiększenie parkingu przy kościele parafialnym w Papowie Toruńskim.
- Modernizacja/budowa ul. Spółdzielczej z Papowa Toruńskiego do Torunia.
- Budowa sieci wodociągowej w miejscowości Papowo Toruńskie.
- Budowa kanalizacji sanitarnej w miejscowości Papowo Toruńskie.

5. Opis i charakterystyka obszarów o szczególnym znaczeniu dla zaspokojenia potrzeb mieszkańców, sprzyjających nawiązywaniu kontaktów społecznych, ze względu na ich położenie oraz cechy funkcjonalno-przestrzenne.

W miejscowości Papowo Toruńskie można wyróżnić dwa obszary o szczególnym znaczeniu dla zaspokojenia potrzeb mieszkańców, sprzyjających nawiązywaniu kontaktów społecznych, ze względu na położenie oraz cechy funkcjonalno-przestrzenne. Do obszarów tych należy świetlica wiejska, parking znajdujący się przy kościele oraz blisko świetlicy, jak również wpisany do rejestru zabytków kościół parafialny.

Świetlica wiejska usytuowana jest w centrum wsi. Placówka ta jest jedną z wyróżniających się na terenie gminy Łysomice pod względem ilości organizacji w niej różnych festynów, spotkań, imprez czy innych działań podejmowanych przez mieszkańców Papowa

Toruńskiego. Ze świetlicy korzysta również proboszcz tutejszej parafii organizując spotkania, np. opłatkowe na Boże Narodzenie z parafianami. Korzystają z niej chętnie wszyscy mieszkańcy tej miejscowości oraz Koło Gospodyń Wiejskich z Papowa. Dlatego należy niezwłocznie wyposażyć ten obiekt w nowe meble i sprzęt gospodarstwa domowego. Planuje się również pobudować przy świetlicy nowy plac zabaw siłownie zewnętrzne miejsca plenerowe oraz wiatę na ognisko.

Również parking znajdujący się przy kościele parafialnym i blisko świetlicy, z którego korzystają osoby uczestniczące w życiu parafii, oraz odwiedzający przykościelny cmentarz, pełni istotną rolę w życiu mieszkańców Papowa Toruńskiego w szczególności poprzez jego lokalizację.

Miejsca te są niezwykle ważne dla miejscowości Papowo Toruńskie, gdyż ułatwiają nawiązywania kontaktów społecznych i więzi między mieszkańcami miejscowości Papowo Toruńskie.

Miejscem równie ważnym, jak powyżej opisane stał się teren znajdujący niedaleko kościoła parafialnego. Znajduje się tam przedszkole Jelonek (świetnie funkcjonujące od kilku lat) wraz z placem zabaw oraz boisko trawiaste.

Dokument został opracowany przy współpracy sołtysa miejscowości Papowo Toruńskie – Janusza Górkowskiego, radnego gminy Łysomice Piotra Pyrka oraz pracownika Urzędu Gminy Łysomice, Referat Organizacyjny - Marka Komudę.



Uchwała numer LVI/363/2023 "Podjęcie uchwały w sprawie zmiany uchwały w sprawie zatwierdzenia Planu Odnowy Miejscowości Papowo Toruńskie na lata 2018-2024 - projekt uchwały Nr LVI/363/2023" została podjęta następującą proporcją głosów: jestem za 12, jestem przeciw 0, wstrzymuję się 0.

Uchwała została podjęta w trybie jawnym, zwykłą większością głosów.
Data i godzina głosowania: 06.02.2023 15:36:48

Radni zagłosowali jak poniżej:

Jestem za		Jestem przeciw	
1.	<i>Marian Błaszkiwicz</i>		<i>BRAK</i>
2.	<i>Krzysztof Borowiec</i>		
3.	<i>Marcin Chojna</i>		
4.	<i>Denis Dembek</i>		
5.	<i>Kazimierz Kamiński</i>		
6.	<i>Czesław Karasiewicz</i>		
7.	<i>Artur Lubomski</i>		
8.	<i>Paulina Opałka-Wiśniewska</i>		
9.	<i>Krzystian Polak</i>		
10.	<i>Piotr Pyrek</i>		
11.	<i>Roman Wojda</i>		
12.	<i>Tomasz Sielczak</i>		

Wstrzymuję się		Obecni radni, którzy nie wzięli udziału w głosowaniu	
	<i>BRAK</i>		<i>BRAK</i>

Operatorem systemu był *Weronika Melkowska*.

Wygenerowano z systemu DSSS Vote za pośrednictwem oprogramowania DSSS Vote App.